



รายงานแจ้งข่าว แจ้งเตือนสาธารณภัย

ประจำวันที่ ๗ เมษายน พ.ศ. ๒๕๖๓ เวลา ๐๘.๐๐ น.

กรมป้องกันและบรรเทาสาธารณภัย กระทรวงมหาดไทย



www.disaster.go.th (หน่วยงานภายใน : ศูนย์เตือนภัยพิบัติแห่งชาติ) / สายด่วน ๑๙๘๔ หรือ ๑๙๒
โทรศัพท์ ๐ ๒๓๙๙ ๔๑๑๔ โทรสาร ๐ ๒๓๙๙ ๑๑๓๓

๑. การแจ้งเตือนสาธารณภัย

เฝ้าระวัง

ความกดอากาศต่ำเนื่องจากความร้อนปกคลุมประเทศไทยตอนบน ทำให้มีอากาศร้อนถึงร้อนจัด ประกอบกับมีลมใต้และลมตะวันออกเฉียงใต้พัดนำความชื้นเข้ามาปกคลุม ทำให้มีฝนฟ้าคะนองและลมกระโชกแรงบางพื้นที่ บริเวณภาคเหนือ จ.น่าน แพร่ อุตรดิตถ์ พิษณุโลก นครสวรรค์ และเพชรบูรณ์ ภาคตะวันออกเฉียงเหนือ จ.เลย หนองบัวลำภู อุตรดิตถ์ หนองคาย บึงกาฬ สกลนคร นครพนม ขอนแก่น ชัยภูมิ นครราชสีมา สุรินทร์ ศรีสะเกษ บุรีรัมย์ และอุบลราชธานี ภาคกลาง จ.ลพบุรี สระบุรี นครนายก ปราจีนบุรี สระแก้ว และฉะเชิงเทรา

ประเทศไทยมีอากาศร้อนโดยทั่วไป และมีอากาศร้อนจัดหลายพื้นที่ โดยเฉพาะ ภาคเหนือ จ.แม่ฮ่องสอน ลำปาง สุโขทัย ตาก พิษณุโลก และนครสวรรค์ ภาคกลาง จ.ชัยนาท

สถานการณ์ภัยแล้ง ปริมาณฝนสะสมเฉลี่ยปี ๒๕๖๒ จนถึงปัจจุบัน ของประเทศไทยมีค่าน้อยกว่าเกณฑ์ปกติ ทำให้ปริมาณน้ำที่ใช้การได้ในเขื่อนและอ่างเก็บน้ำขนาดใหญ่ มีระดับน้ำน้อยในขั้นวิกฤติ (น้อยกว่าหรือเท่ากับร้อยละ ๓๐) จำนวน ๒๑ แห่ง ภาคเหนือ จ.เชียงใหม่ (แม่กกวมอุทมาธรา แม่จตุสมบูรณชล) จ.ลำปาง (แม่มอก) จ.ตาก (ภูมิพล) จ.อุตรดิตถ์ (สิริกิติ์) จ.อุทัยธานี (ทับเสลา) ภาคตะวันออกเฉียงเหนือ จ.อุตรดิตถ์ (ห้วยหลวง) จ.ชัยภูมิ (จุฬาราม) จ.ขอนแก่น (อุบลรัตน์) จ.นครราชสีมา (มูลบน ลำพระเพลิง ลำแซะ และลำตะคอง) จ.บุรีรัมย์ (ลำางรอง) ภาคกลาง จ.สุพรรณบุรี (กระเสียว) จ.ลพบุรี (ป่าสักชลสิทธิ์) จ.ฉะเชิงเทรา (คลองสียัด) จ.นครนายก (ขุนด่านปราการชล) จ.ลพบุรี (บางพระ) และ จ.ระยอง (หนองปลาไหล และประแสร์) ปริมาณน้ำในอ่างเก็บน้ำขนาดกลาง (น้อยกว่าหรือเท่ากับร้อยละ ๓๐) จำนวน ๑๙๒ แห่ง ภาคเหนือ ๕๐ แห่ง ภาคตะวันออกเฉียงเหนือ ๑๐๓ แห่ง ภาคกลาง ๓๕ แห่ง และภาคใต้ ๔ แห่ง (ข้อมูลจากกรมชลประทาน ณ วันที่ ๗ เม.ย. ๖๓)

ปัจจุบันมีจังหวัดที่ประกาศเขตการให้ความช่วยเหลือผู้ประสบภัยพิบัติกรณีฉุกเฉิน (ภัยแล้ง) ตามระเบียบกระทรวงการคลังว่าด้วยเงินอุดหนุนราชการ เพื่อช่วยเหลือผู้ประสบภัยพิบัติกรณีฉุกเฉิน พ.ศ.๒๕๖๒ จำนวน ๒๔ จังหวัด ได้แก่ จ.เชียงราย พะเยา น่าน อุตรดิตถ์ สุโขทัย เพชรบูรณ์ นครสวรรค์ อุทัยธานี หนองคาย บึงกาฬ สกลนคร นครพนม กาฬสินธุ์ มหาสารคาม นครราชสีมา บุรีรัมย์ ชัยภูมิ ศรีสะเกษ ชัยนาท กาญจนบุรี สุพรรณบุรี ฉะเชิงเทรา ปราจีนบุรี และ จ.สงขลา รวม ๑๔๓ อำเภอ ๗๔๒ ตำบล ๔ เทศบาล ๖,๒๕๕ หมู่บ้าน/ชุมชน (ข้อมูลจากศูนย์นิรภัย ณ วันที่ ๗ เม.ย. ๖๓ เวลา ๐๖.๐๐ น.)

ภาคเหนือตอนบนอากาศลอยตัวขึ้นได้ไม่ดีในตอนเช้า ประกอบกับยังคงมีลมพัดพาอากาศที่เกิดจากการเผาในที่โล่ง พื้นที่การเกษตร เขตป่าสงวน เขต สปก. และ เขตป่าอนุรักษ์ ทำให้การสะสมของฝุ่นละออง/หมอกควันมีมากในหลายพื้นที่ โดย สถานการณ์คุณภาพอากาศ ค่า PM_{๒.๕} เกินมาตรฐาน ระดับมีผลกระทบต่อสุขภาพ (ค่า PM_{๒.๕} มากกว่า ๙๐ มคก/ลบ.ม.) ภาคเหนือ จ.เชียงราย (ต.เวียง อ.เมือง ต.เวียงพางคำ อ.แม่สาย) จ.เชียงใหม่ (ต.ช้างเผือก ต.ศรีภูมิ ต.สุเทพ ประตูท่าแพ อ.เมือง ต.เมืองคอง อ.เชียงใหม่) จ.แม่ฮ่องสอน (ต.จองคำ อ.เมือง) จ.น่าน (ต.ห้วยโก๋น อ.เฉลิมพระเกียรติ) จ.พะเยา (ต.บ้านต๋อม อ.เมือง) ระดับเริ่มมีผลกระทบต่อสุขภาพ (ค่า PM_{๒.๕} ๕๑-๙๐ มคก/ลบ.ม.) ภาคเหนือ จ.เชียงใหม่ (ต.ช้างเคือง อ.แม่แจ่ม) จ.ลำปาง (ต.พระบาท อ.เมือง ต.บ้านดง ต.แม่มาะ ต.สบป่าด อ.แม่มาะ) จ.ลำพูน (ต.บ้านกลาง อ.เมือง) จ.น่าน (ต.โนนเวียง อ.เมือง) จ.แพร่ (ต.นาจักร อ.เมือง) จ.ตาก (ต.แม่เปิน อ.แม่สอด) จ.อุตรดิตถ์ (ต.ท่าอิฐ อ.เมือง) กำแพงเพชร (ต.ในเมือง อ.เมือง) (ข้อมูลจากกรมควบคุมมลพิษ ณ วันที่ ๗ เม.ย. ๖๓ เวลา ๐๖.๐๐ น.)

ขอให้ประชาชนติดตามข้อมูลสภาพอากาศและข่าวสารจากทางราชการ ประชาชนในพื้นที่ที่มีสถานการณ์ฝนฟ้าคะนอง ควรจัดเก็บสิ่งของและหาสิ่งปกคลุมผลผลิตทางการเกษตร และระมัดระวังอันตรายจากฝนฟ้าคะนองและลมกระโชกแรงที่จะเกิดขึ้น พื้นที่ที่มีอากาศร้อนจัด ขอให้ดื่มน้ำบ่อย ๆ สตรีระมัดระวังการทำกิจกรรมกลางแจ้งและระวังอาการโรคลมแดด (Heat Stroke) และพื้นที่ที่มีสถานการณ์ภัยแล้ง ขอให้วางแผนการใช้น้ำสำหรับการอุปโภค บริโภค อย่างประหยัด เกษตรกรควรวางแผนเพาะปลูกพืชและการใช้น้ำอย่างเพียงพอ สำหรับพื้นที่ที่ได้รับผลกระทบจากสารมลพิษทางอากาศ ควรระมัดระวังการทำกิจกรรมกลางแจ้ง และใช้อุปกรณ์ป้องกันตนเองหากมีความจำเป็น เช่น หน้ากากอนามัย และถ้ามีอาการทางสุขภาพควรปรึกษาแพทย์

แจ้งข่าว

ลมตะวันออกเฉียงใต้ปกคลุมภาคใต้ ทำให้มีฝนฟ้าคะนองบางพื้นที่ สำหรับคลื่นลมบริเวณอ่าวไทยและทะเลอันดามันมีคลื่นสูงประมาณ ๑ เมตร

๒. การคาดการณ์สาธารณภัยในระยะ ๑ - ๓ วัน

เฝ้าระวัง

วันที่ ๘ - ๙ เม.ย. ๖๓ บริเวณความกดอากาศสูงอีกระลอกจะแผ่ลงมาปกคลุมภาคตะวันออกเฉียงเหนือ ในขณะที่ประเทศไทยตอนบนมีอากาศร้อน ทำให้มีพายุฤดูร้อนเกิดขึ้น โดยมีลักษณะของพายุฝนฟ้าคะนอง ลมกระโชกแรง และลูกเห็บตกบางพื้นที่ บริเวณภาคเหนือตอนล่าง ภาคตะวันออกเฉียงเหนือ และภาคกลาง

วันที่ ๘ - ๑๐ เม.ย. ๖๓ สถานการณ์คุณภาพอากาศ ภาคเหนือตอนบนการสะสมของฝุ่นละออง/หมอกควันยังคงมีอยู่ เนื่องจากการเผาในที่โล่ง พื้นที่การเกษตร เขตป่าสงวน เขต สปก. และเขตป่าอนุรักษ์ สำหรับ สถานการณ์ภัยแล้ง คาดว่าภัยแล้งจะขยายพื้นที่เพิ่มขึ้นในภาคเหนือ ภาคตะวันออกเฉียงเหนือ และภาคกลาง พื้นที่ในเขตชลประทาน ลุ่มน้ำเจ้าพระยาจะได้รับผลกระทบจากการใช้น้ำเพื่อการเกษตร

แจ้งข่าว

วันที่ ๘-๑๐ เม.ย. ๖๓ ลมตะวันออกเฉียงใต้ปกคลุมภาคใต้ ทำให้มีฝนฟ้าคะนองบางพื้นที่ สำหรับคลื่นลมบริเวณอ่าวไทยและทะเลอันดามันมีคลื่นสูงประมาณ ๑ เมตร

หมายเหตุ : อ้างอิงระดับติดตามแผนการป้องกันและบรรเทาสาธารณภัยแห่งชาติ พ.ศ. ๒๕๕๘ ได้กำหนดระดับของสถานการณ์ดังนี้

■ แจ้งข่าว ■ เฝ้าระวัง ■ เตือนภัย ■ ภาวะเสี่ยง-ให้อพยพ ■ ภาวะเสี่ยง-ต้องอพยพ

ที่มาของข้อมูล : ๑. กรมอุตุนิยมวิทยา ๒. กรมชลประทาน ๓. สำนักงานทรัพยากรน้ำแห่งชาติ ๔. กรมทรัพยากรน้ำ ๕. กรมทรัพยากรธรณี ๖. กรมควบคุมมลพิษ

๗. กรมอุทยานแห่งชาติ สัตว์ป่า และพันธุ์พืช ๘. สสน. ๙. สทอภ. ๑๐. www.windytv.com ๑๑. www.tropicalstormrisk.com

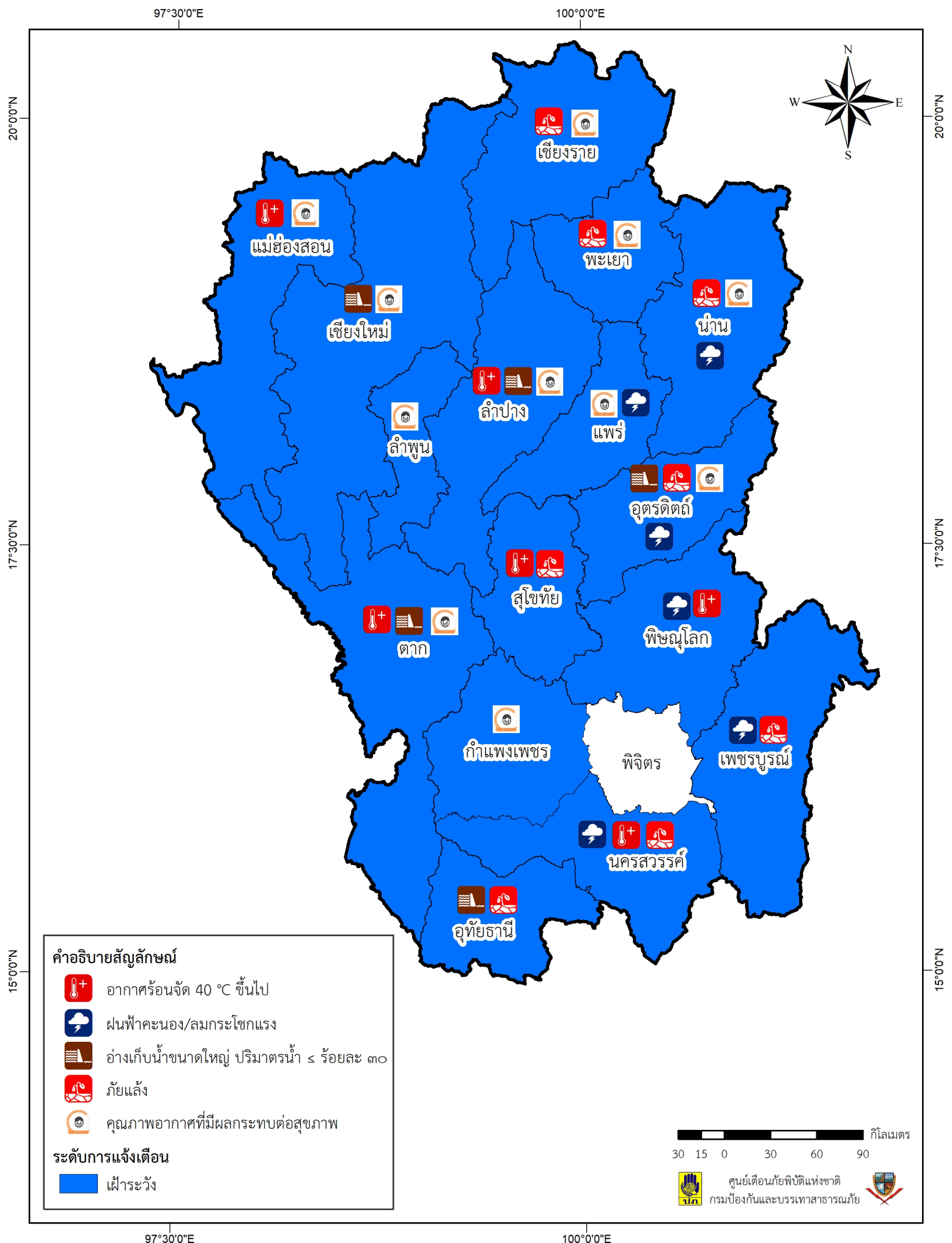
๑๒. Joint Typhoon Warning Center (JTWC) ๑๓. Japan Meteorological Agency ๑๔. หน่วยงานอื่นๆ ที่เกี่ยวข้อง



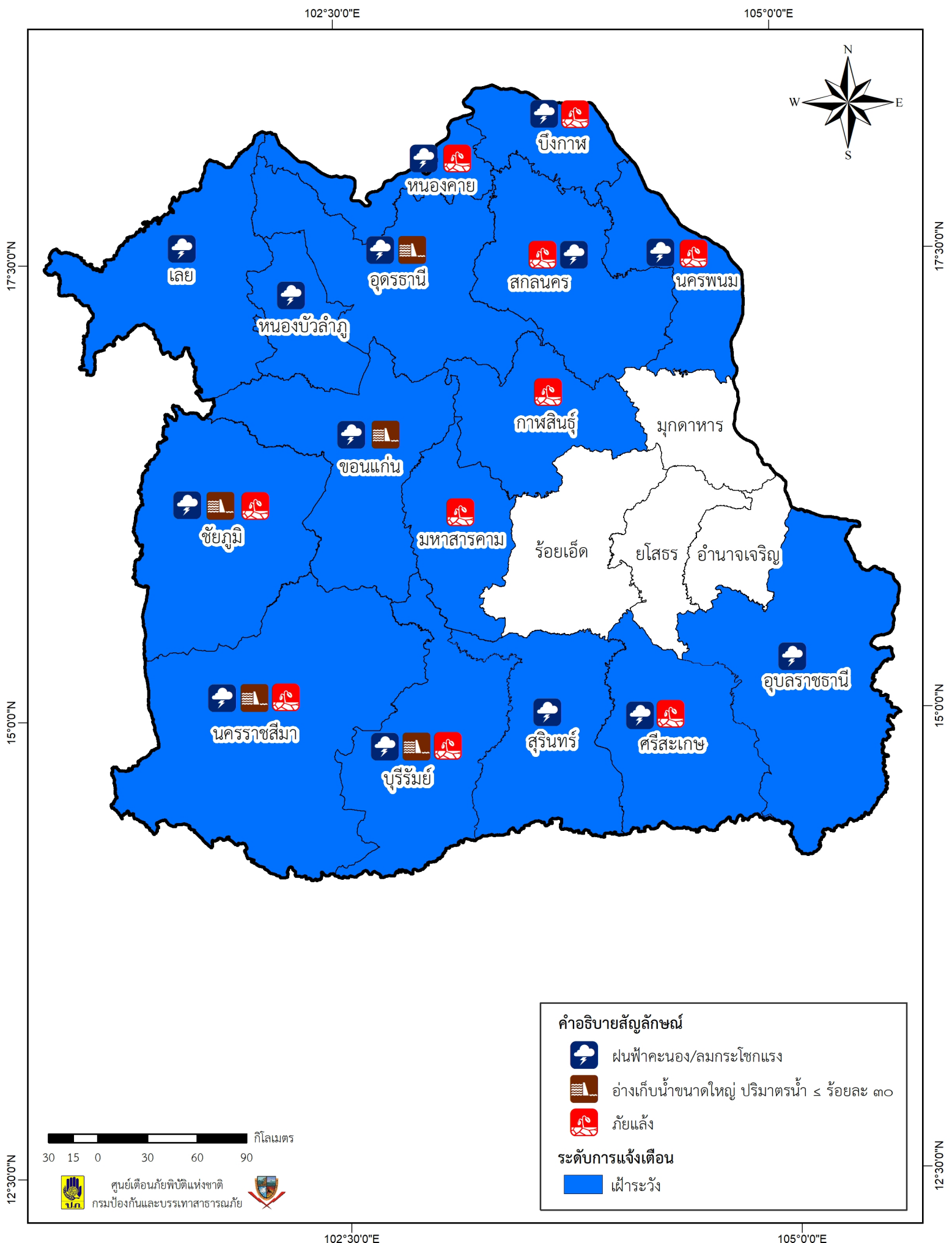
ศูนย์เตือนภัยพิบัติแห่งชาติ

กรมป้องกันและบรรเทาสาธารณภัย

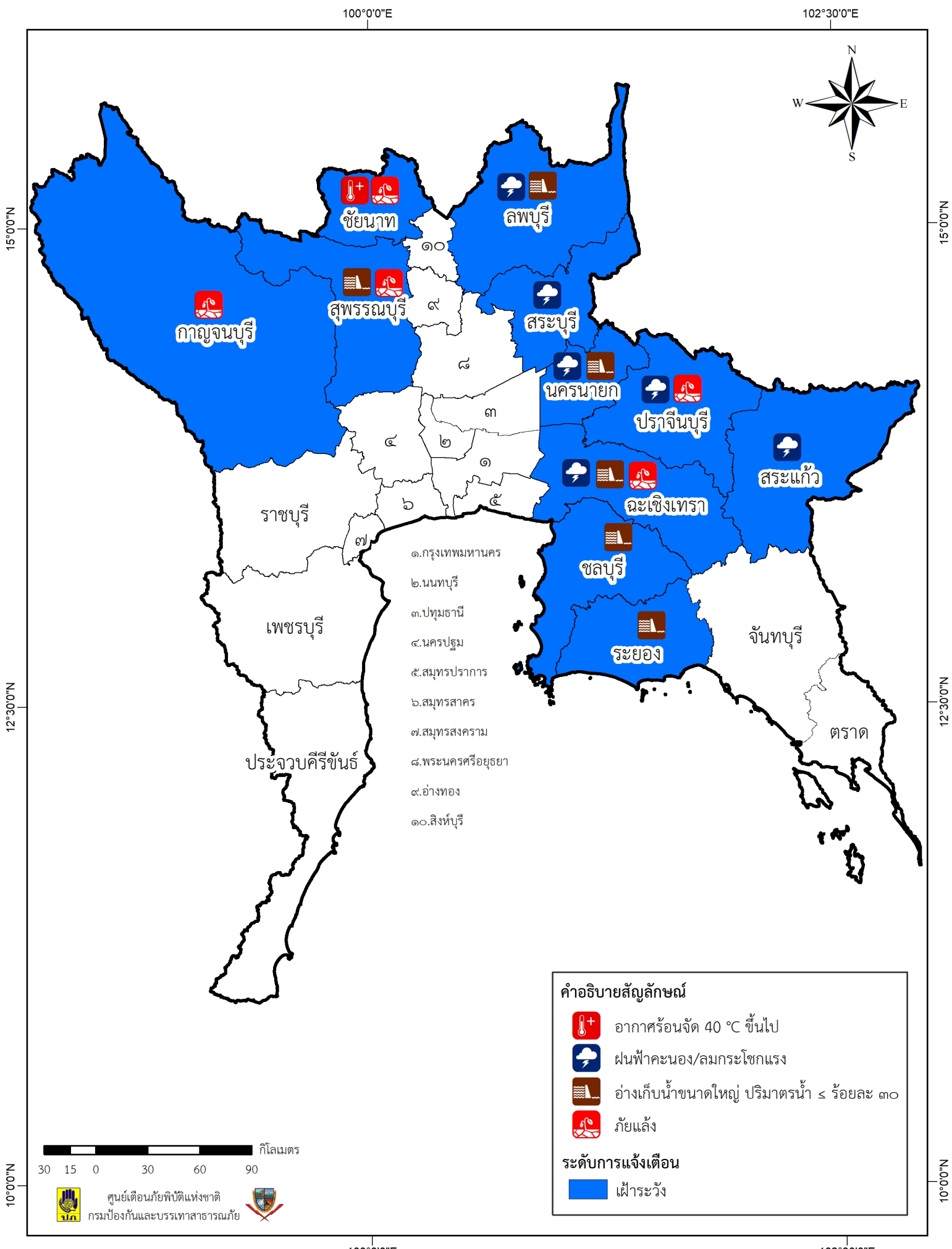
แผนที่แสดงจังหวัดที่เฝ้าระวังและติดตามสถานการณ์ภัยบริเวณพื้นที่ภาคเหนือ
 ประจำวันที่ ๗ เมษายน ๒๕๖๓ เวลา ๐๘.๐๐ น.



แผนที่แสดงจังหวัดที่เฝ้าระวังและติดตามสถานการณ์ภัยบริเวณพื้นที่ภาคตะวันออกเฉียงเหนือ
 ประจำวันที่ ๗ เมษายน ๒๕๖๓ เวลา ๐๘.๐๐ น.



แผนที่แสดงจังหวัดที่เฝ้าระวังและติดตามสถานการณ์ภัยบริเวณพื้นที่ภาคกลาง
 ประจำวันที่ ๗ เมษายน ๒๕๖๓ เวลา ๐๘.๐๐ น.



แผนที่แสดงจังหวัดที่เฝ้าระวังและติดตามสถานการณ์ภัยบริเวณพื้นที่ภาคใต้
ประจำวันที ๗ เมษายน ๒๕๖๓ เวลา ๐๘.๐๐ น.

