รายงานแจ้งข่าว แจ้งเตือนสาธารณภัย
ประจำวันที่ ๑๙ เมษายน พ.ศ. ๒๕๖๓ เวลา ๐๘.๐๐ น.
กรมป้องกันและบรรเทาสาธารณภัย กระทรวงมหาดไทย

www.disaster.go.th (หน่วยงานภายใน : ศูนย์เตือนภัยพิบัติแห่งชาติ) / สายด่วน ๑๗๘๔ หรือ ๑๙๒
โทรศัพท์ ๐ ๒๓๙๙ ๔๑๑๔ โทรสาร ๐ ๒๓๙๙ ๑๑๓๓

๑. การแจ้งเตือนสาธารณภัย

เฝ้าระวัง

ความกดอากาศต่ำเนื่องจากความร้อนปกคลุมบริเวณภาคเหนือ ประกอบกับลมใต้และลมตะวันออกเฉียงใต้พัดนำความชื้นเข้าปกคลุมภาคเหนือตอนล่าง ภาคตะวันออกเฉียงเหนือ และภาคกลาง ทำให้เกิดฝนฟ้าคะนองบางพื้นที่ ส่วนมากบริเวณ **ภาคเหนือ** จ.ตาก กำแพงเพชร พิจิตร พิษณุโลก เพชรบูรณ์ และ นครสวรรค์ **ภาคตะวันออกเฉียงเหนือ** จ.ขอนแก่น อุดรธานี สกลนคร นครพนม นครราชสีมา ศรีสะเกษ และอุบลราชธานี **ภาคกลาง** จ.ชัยนาท สุพรรณบุรี กาญจนบุรี ราชบุรี สมุทรสงคราม ลพบุรี สระบุรี พระนครศรีอยุธยา ฉะเชิงเทรา นครนายก ปราจีนบุรี สระแก้ว ชลบุรี ระยอง จันทบุรี ตราด เพชรบุรี ประจวบคีรีขันธ์ กรุงเทพมหานคร และปริมณฑล

ประเทศไทยมีอากาศร้อนโดยทั่วไป และมีอากาศร้อนจัดบางพื้นที่ โดยเฉพาะ **ภาคเหนือ** จ.แม่ฮ่องสอน เชียงใหม่ ลำปาง สุโขทัย ตาก และ นครสวรรค์ **ภาคกลาง** จ.ชัยนาท

สถานการณ์ภัยแล้ง ปริมาณฝนสะสมเฉลี่ยปี ๒๕๖๒ จนถึงปัจจุบัน ของประเทศไทยมีค่าน้อยกว่าเกณฑ์ปกติ ทำให้**ปริมาณน้ำที่ใช้การได้ในเขื่อนและอ่างเก็บน้ำขนาดใหญ่ มีระดับน้ำน้อยในขั้นวิกฤติ (น้อยกว่าหรือเท่ากับร้อยละ ๓๐)** จำนวน ๒๔ แห่ง **ภาคเหนือ** จ.เชียงใหม่ (แม่กวงอุดมธารา แม่งัดสมบูรณ์ชล) จ.ลำปาง (แม่มอก กิ่วคอหมา) จ.ตาก (ภูมิพล) จ.อุตรดิตถ์ (สิริกิติ์) จ.พิษณุโลก(แควน้อยบำรุงแดน) จ.อุทัยธานี (ทับเสลา) **ภาคตะวันออกเฉียงเหนือ** จ.อุดรธานี (ห้วยหลวง) จ.ชัยภูมิ (จุฬาภรณ์) จ.ขอนแก่น (อุบลรัตน์) จ.นครราชสีมา (มูลบน ลำพระเพลิง ลำแซะ และลำตะคอง) จ.บุรีรัมย์ (ลำนางรอง) จ.อุบลราชธานี (สิรินธร) **ภาคกลาง** จ.สุพรรณบุรี (กระเสียว) จ.ลพบุรี (ป่าสักชลสิทธิ์) จ.ฉะเชิงเทรา (คลองสียัด) จ.นครนายก (ขุนด่านปราการชล) จ.ชลบุรี (บางพระ) และจ.ระยอง (หนองปลาไหล และประแสร์) **ปริมาณน้ำในอ่างเก็บน้ำขนาดกลาง** (น้อยกว่าหรือเท่ากับร้อยละ ๓๐) จำนวน ๒๐๘ แห่ง **ภาคเหนือ** ๕๓ แห่ง **ภาคตะวันออกเฉียงเหนือ** ๑๑๑ แห่ง **ภาคกลาง** ๓๙ แห่ง และ**ภาคใต้** ๕ แห่ง (ข้อมูลจากกรมชลประทาน ณ วันที่ ๑๙ เม.ย. ๖๓)

ปัจจุบันมีจังหวัดที่ประกาศ**เขตการให้ความช่วยเหลือผู้ประสบภัยพิบัติกรณีฉุกเฉิน (ภัยแล้ง)** ตามระเบียบกระทรวงการคลังว่าด้วยเงินทดรองราชการเพื่อช่วยเหลือผู้ประสบภัยพิบัติกรณีฉุกเฉิน พ.ศ.๒๕๖๒ จำนวน ๒๕ จังหวัด ได้แก่ จ.เชียงราย พะเยา น่าน อุตรดิตถ์ สุโขทัย เพชรบูรณ์ นครสวรรค์ อุทัยธานี หนองคาย บึงกาฬ สกลนคร นครพนม กาฬสินธุ์ มหาสารคาม นครราชสีมา บุรีรัมย์ ชัยภูมิ ศรีสะเกษ ชัยนาท กาญจนบุรี สุพรรณบุรี ฉะเชิงเทรา ปราจีนบุรี จันทบุรี และสงขลา รวม ๑๔๖ อำเภอ ๗๘๔ ตำบล ๔ เทศบาล ๖,๘๔๖ หมู่บ้าน/ชุมชน (ข้อมูลจากศูนย์นิรภัย ณ วันที่ ๑๙ เม.ย. ๖๓ เวลา ๐๖.๐๐ น.)

ภาคเหนือ ยังคงมีมลพิษทางอากาศที่เกิดจากการเผาในที่โล่ง พื้นที่การเกษตร เขตป่าสงวน เขต สปก. และ เขตป่าอนุรักษ์ ทำให้การสะสมของฝุ่นละออง/หมอกควันในบางพื้นที่ โดย **สถานการณ์คุณภาพอากาศ** ค่า $PM_{๒.๕}$ เกินมาตรฐาน **ระดับเริ่มมีผลกระทบต่อสุขภาพ** (ค่า $PM_{๒.๕}$ ๕๑-๙๐ มคก /ลบ.ม.) **ภาคเหนือ** จ.เชียงราย (ต.เวียง อ.เมือง ต.เวียงพางคำ อ.แม่สาย) จ.เชียงใหม่ (ต.ช้างเผือก ต.ศรีภูมิ อ.เมือง ต.ช่างเคิ่ง อ.แม่แจ่ม) จ.น่าน (ต.ห้วยโก๋น อ.เฉลิมพระเกียรติ) (ข้อมูลจากกรมควบคุมมลพิษ ณ วันที่ ๑๙ เม.ย. ๖๓ เวลา ๐๖.๐๐ น.)

ขอให้ประชาชนติดตามข้อมูลสภาวะอากาศและข่าวสารจากทางราชการ ประชาชนในพื้นที่ที่เฝ้าระวังสถานการณ์ฝนฟ้าคะนองควรตรวจสอบบ้านเรือน และสิ่งปลูกสร้างให้อยู่ในสภาพมั่นคงแข็งแรงจัดเก็บสิ่งของ และหาสิ่งปกคลุมผลผลิตทางการเกษตร พื้นที่ที่มีอากาศร้อนจัด ขอให้ดื่มน้ำบ่อยๆ ลดระยะเวลาการทำกิจกรรมกลางแจ้งและระวังอาการโรคลมแดด (Heat Stroke) และพื้นที่ที่มีสถานการณ์ภัยแล้ง ขอให้วางแผนการใช้น้ำสำหรับการอุปโภคและบริโภคอย่างประหยัด เกษตรกรควรวางแผนเพาะปลูกพืช และการใช้น้ำอย่างเพียงพอสำหรับพื้นที่ที่ได้รับผลกระทบจากสารมลพิษทางอากาศ ควรลดระยะเวลาการทำกิจกรรมกลางแจ้ง และใช้อุปกรณ์ป้องกันตนเองหากมีความจำเป็น เช่น หน้ากากอนามัย และถ้ามีอาการทางสุขภาพควรปรึกษาแพทย์

แจ้งข่าว

ลมตะวันออกพัดปกคลุมอ่าวไทยและภาคใต้ทำให้ยังคงมีฝนฟ้าคะนองหลายพื้นที่บริเวณ จ.ชุมพร สุราษฎร์ธานี นครศรีธรรมราช ระนอง พังงา ภูเก็ต กระบี่ ตรัง และ สตูล สำหรับคลื่นลมบริเวณอ่าวไทยและทะเลอันดามันมีคลื่นสูงประมาณ ๑ เมตร บริเวณที่มีฝนฟ้าคะนองคลื่นสูงประมาณ ๒ เมตร

๒. การคาดการณ์สาธารณภัยในระยะ ๑ – ๓ วัน

เฝ้าระวัง

สถานการณ์คุณภาพอากาศ **ภาคเหนือตอนบน** การสะสมของ**ฝุ่นละออง/หมอกควันยังคงมีอยู่** เนื่องจากการเผาในที่โล่ง พื้นที่การเกษตร เขตป่าสงวน เขต สปก. และเขตป่าอนุรักษ์ สำหรับ **สถานการณ์ภัยแล้ง** คาดว่าภัยแล้งจะขยายพื้นที่เพิ่มขึ้นในภาคเหนือ ภาคตะวันออกเฉียงเหนือ และภาคกลาง พื้นที่ในเขตชลประทานลุ่มน้ำเจ้าพระยา จะได้รับผลกระทบจากการใช้น้ำเพื่อการเกษตร

แจ้งข่าว

วันที่ ๒๐-๒๒ เม.ย. ๖๓ ความกดอากาศต่ำเนื่องจากความร้อนปกคลุมประเทศไทยตอนบนทำให้มีอากาศร้อนถึงร้อนจัด ส่วนลมตะวันออกที่พัดปกคลุมภาคใต้จะมีกำลังอ่อนลง ทำให้ภาคใต้มีฝนลดลง สำหรับคลื่นลมบริเวณอ่าวไทยและทะเลอันดามันมีคลื่นสูงประมาณ ๑ เมตร

หมายเหตุ : อ้างอิงระดับสีตามแผนการป้องกันและบรรเทาสาธารณภัยแห่งชาติ พ.ศ. ๒๕๕๘ ได้กำหนดระดับของสถานการณ์ดังนี้

แจ้งข่าว เฝ้าระวัง เตือนภัย ภาวะเสี่ยง–ให้อพยพ ภาวะเสี่ยง–ต้องอพยพ

ที่มาของข้อมูล : ๑. กรมอุตุนิยมวิทยา ๒. กรมชลประทาน ๓. สำนักงานทรัพยากรน้ำแห่งชาติ ๔. กรมทรัพยากรน้ำ ๕. กรมทรัพยากรธรณี ๖. กรมควบคุมมลพิษ ๗.กรมอุทยานแห่งชาติ สัตว์ป่า และพันธุ์พืช ๘. สสน. ๙. สทอภ. ๑๐. www.windytv.com ๑๑. www.tropicalstormrisk.com ๑๒. Joint Typhoon Warning Center (JTWC) ๑๓. Japan Meteorological Agency ๑๔. หน่วยงานอื่นๆ ที่เกี่ยวข้อง

ศูนย์เตือนภัยพิบัติแห่งชาติ
กรมป้องกันและบรรเทาสาธารณภัย

แผนที่แสดงจังหวัดที่เฝ้าระวังและติดตามสถานการณ์ภัยบริเวณภาคเหนือ
ประจำวันที่ ๑๙ เมษายน ๒๕๖๓ เวลา ๐๘.๐๐ น.

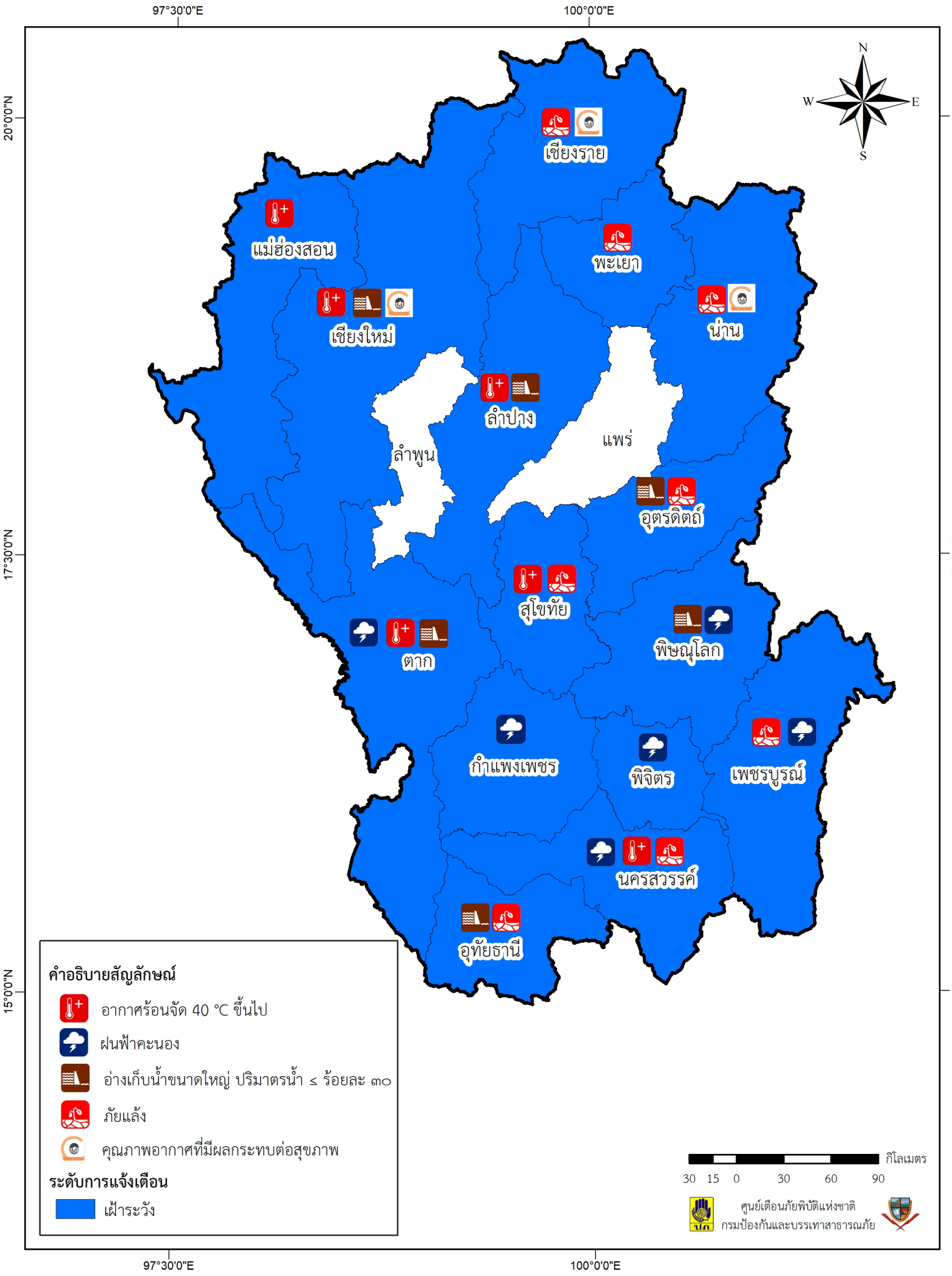

แผนที่แสดงจังหวัดที่เฝ้าระวังและติดตามสถานการณ์ภัยบริเวณภาคตะวันออกเฉียงเหนือ
ประจำวันที่ ๑๙ เมษายน ๒๕๖๓ เวลา ๐๘.๐๐ น.

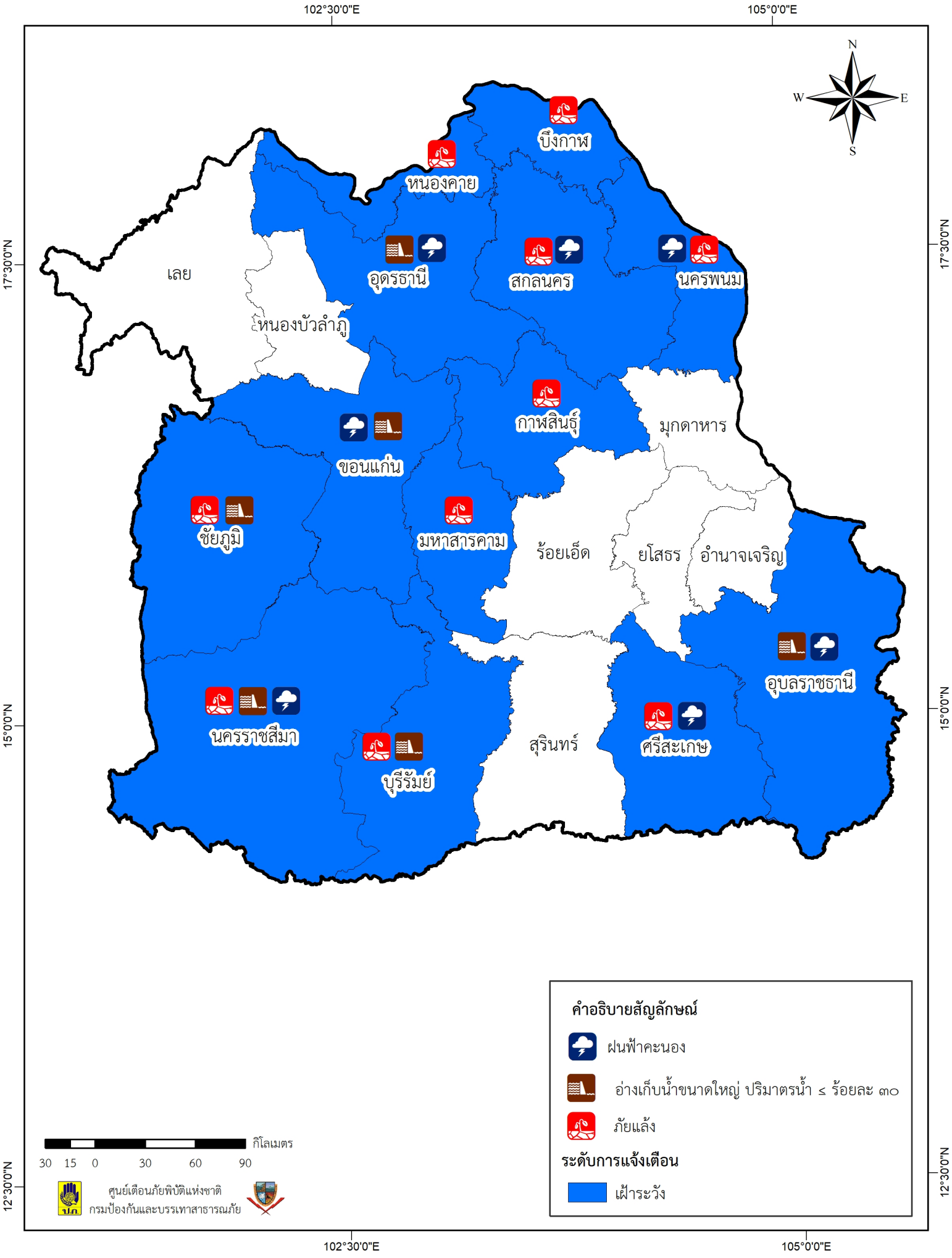

แผนที่แสดงจังหวัดที่เฝ้าระวังและติดตามสถานการณ์ภัยบริเวณภาคกลาง
ประจำวันที่ ๑๙ เมษายน ๒๕๖๓ เวลา ๐๘.๐๐ น.

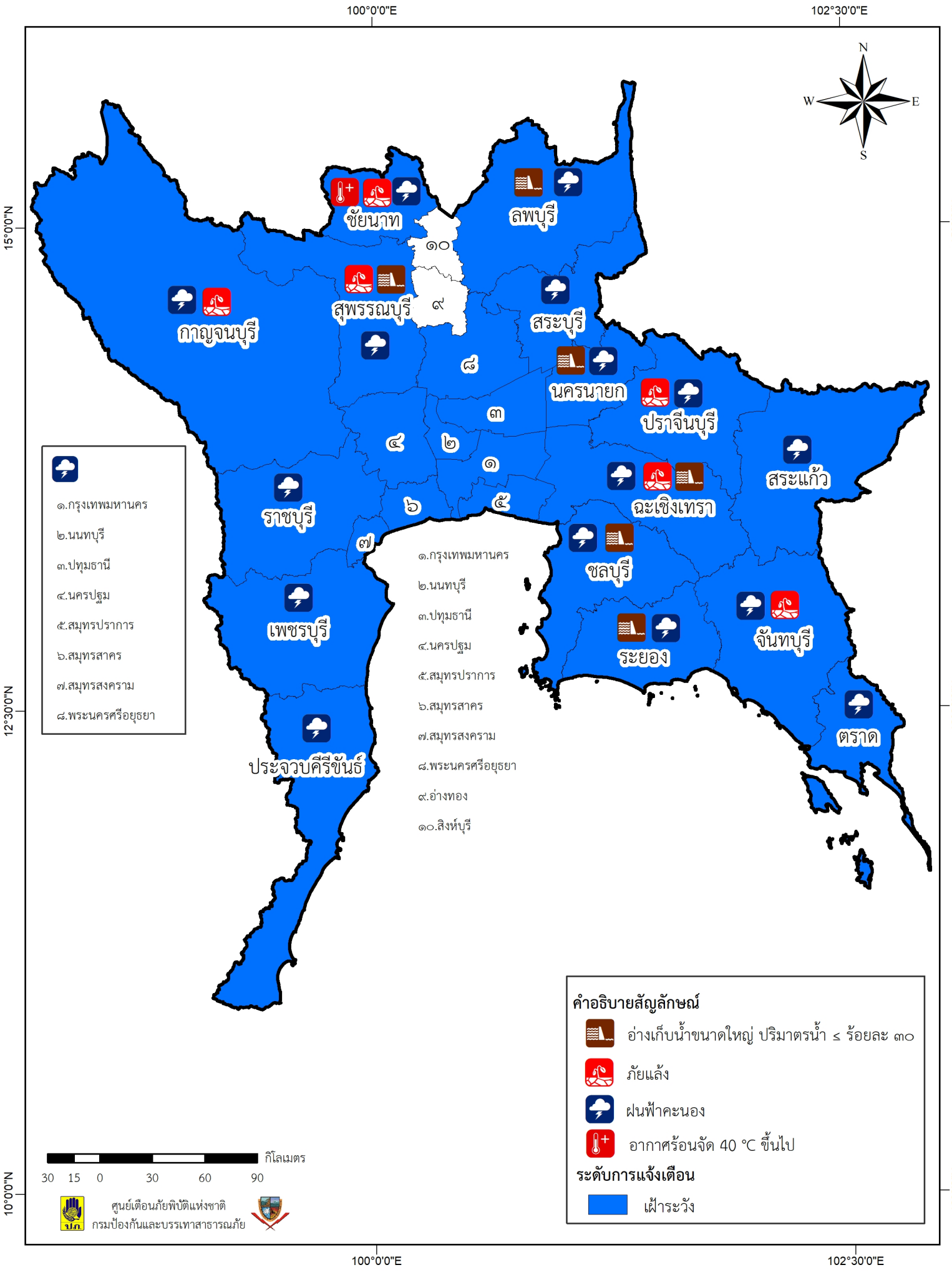
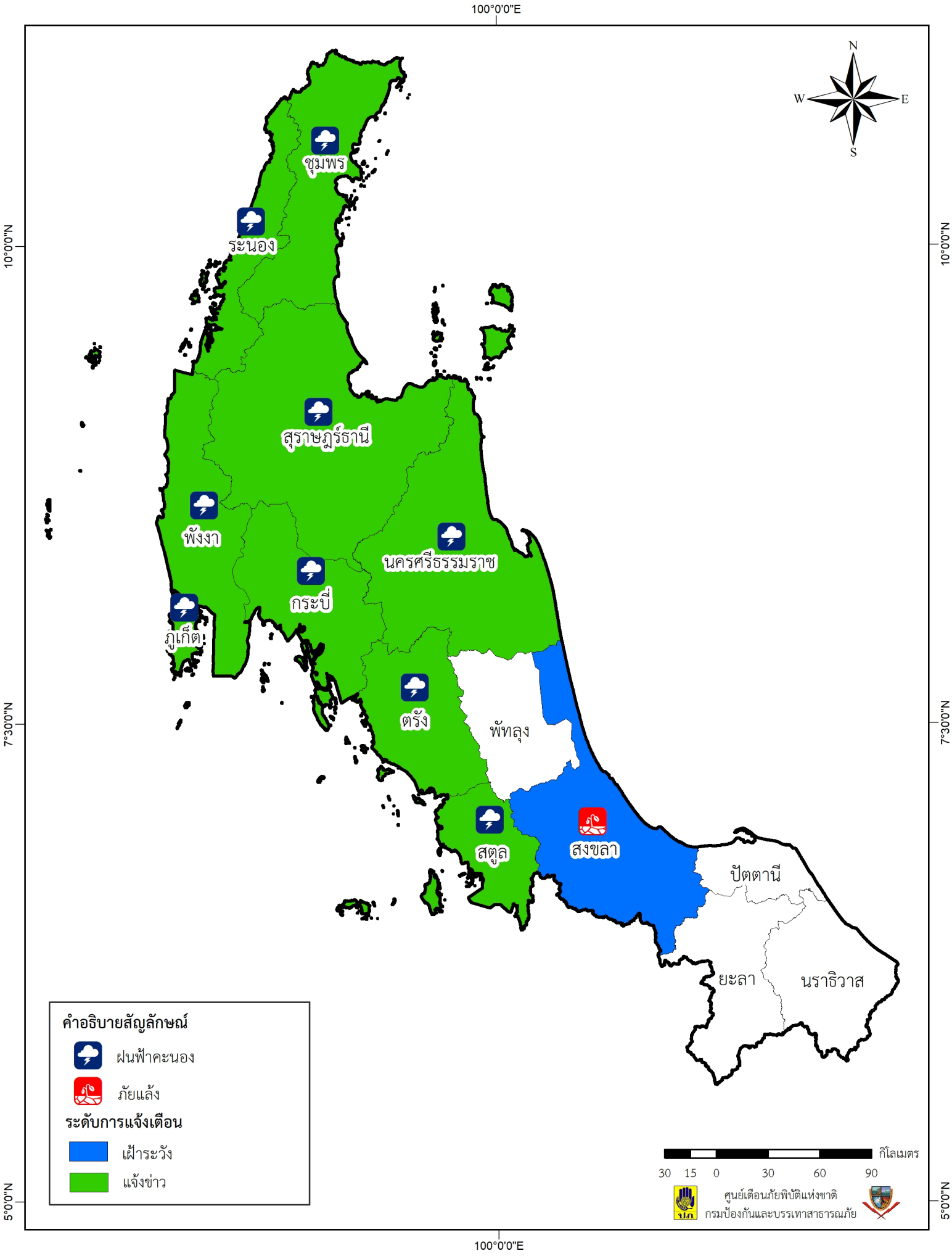
แผนที่แสดงจังหวัดที่เฝ้าระวังและติดตามสถานการณ์ภัยบริเวณภาคใต้
ประจำวันที่ ๑๙ เมษายน ๒๕๖๓ เวลา ๐๘.๐๐ น.