



รายงานแจ้งข่าว แจ้งเตือนสาธารณภัย

ประจำวันที่ ๘ เมษายน พ.ศ. ๒๕๖๓ เวลา ๐๘.๐๐ น.

กรมป้องกันและบรรเทาสาธารณภัย กระทรวงมหาดไทย



www.disaster.go.th (หน่วยงานภายใน : ศูนย์เตือนภัยพิบัติแห่งชาติ) / สายด่วน ๑๗๘๔ หรือ ๑๙๒
โทรศัพท์ ๐ ๒๓๙๙ ๔๑๑๔ โทรสาร ๐ ๒๓๙๙ ๑๑๓๓

๑. การแจ้งเตือนสาธารณภัย

เฝ้าระวัง

ความกดอากาศต่ำเนื่องจากความร้อนปกคลุมประเทศไทยตอนบน ทำให้มีอากาศร้อนถึงร้อนจัด ประกอบกับมีลมใต้และลมตะวันออกเฉียงใต้พัดนำความชื้นจากทะเลจีนใต้เข้ามาปกคลุม ทำให้มีฝนฟ้าคะนองและลมกระโชกแรงบางพื้นที่ บริเวณภาคเหนือ จ.น่าน อุตรดิตถ์ พิจิตร พิษณุโลก และเพชรบูรณ์ ภาคตะวันออกเฉียงเหนือ จ.เลย หนองบัวลำภู อุตรดิตถ์ หนองคาย บึงกาฬ สกลนคร นครพนม มุกดาหาร ชัยภูมิ นครราชสีมา บุรีรัมย์ สุรินทร์ ศรีสะเกษ และอุบลราชธานี ภาคกลาง จ.ลพบุรี สระบุรี นครนายก ปราจีนบุรี สระแก้ว จันทบุรี และตราด

ประเทศไทยมีอากาศร้อนโดยทั่วไป และมีอากาศร้อนจัดหลายพื้นที่ โดยเฉพาะ ภาคเหนือ จ.เชียงใหม่ ลำปาง ลำพูน สุโขทัย กำแพงเพชร พิจิตร ตาก นครสวรรค์ และอุทัยธานี ภาคกลาง จ.ชัยนาท และกาญจนบุรี

สถานการณ์ภัยแล้ง ปริมาณฝนสะสมเฉลี่ยปี ๒๕๖๒ จนถึงปัจจุบัน ของประเทศไทยมีค่าน้อยกว่าเกณฑ์ปกติ ทำให้ปริมาณน้ำที่ใช้การได้ในเขื่อนและอ่างเก็บน้ำขนาดใหญ่ มีระดับน้ำน้อยในชั้นวิกฤติ (น้อยกว่าหรือเท่ากับร้อยละ ๓๐) จำนวน ๒๑ แห่ง ภาคเหนือ จ.เชียงใหม่ (แม่งวงอุดมธารา แม่งัดสมบูรณ์ชล) จ.ลำปาง (แม่เมาะ) จ.ตาก (ภูมิพล) จ.อุตรดิตถ์ (สิริกิติ์) จ.อุทัยธานี (ทับเสลา) ภาคตะวันออกเฉียงเหนือ จ.อุตรดิตถ์ (ห้วยหลวง) จ.ชัยภูมิ (จุฬารัตน์) จ.ขอนแก่น (อุบลรัตน์) จ.นครราชสีมา (มูลบน ลำพระเพลิง ลำแซะ และลำตะคอง) จ.บุรีรัมย์ (ลำนางรอง) ภาคกลาง จ.สุพรรณบุรี (กระเสียว) จ.ลพบุรี (ป่าสักชลสิทธิ์) จ.ฉะเชิงเทรา (คลองสิียด) จ.นครนายก (ขุนด่านปราการชล) จ.ชลบุรี (บางพระ) และจ.ระยอง (หนองปลาไหล และประแสร์) ปริมาณน้ำในอ่างเก็บน้ำขนาดกลาง (น้อยกว่าหรือเท่ากับร้อยละ ๓๐) จำนวน ๑๙๓ แห่ง ภาคเหนือ ๕๐ แห่ง ภาคตะวันออกเฉียงเหนือ ๑๐๔ แห่ง ภาคกลาง ๓๕ แห่ง และภาคใต้ ๔ แห่ง (ข้อมูลจากกรมชลประทาน ณ วันที่ ๘ เม.ย. ๖๓)

ปัจจุบันมีจังหวัดที่ประกาศเขตการให้ความช่วยเหลือผู้ประสบภัยพิบัติกรณีฉุกเฉิน (ภัยแล้ง) ตามระเบียบกระทรวงการคลังว่าด้วยเงินอุดหนุนราชการเพื่อช่วยเหลือผู้ประสบภัยพิบัติกรณีฉุกเฉิน พ.ศ.๒๕๖๒ จำนวน ๒๔ จังหวัด ได้แก่ จ.เชียงราย พะเยา น่าน อุตรดิตถ์ สุโขทัย เพชรบูรณ์ นครสวรรค์ อุทัยธานี หนองคาย บึงกาฬ สกลนคร นครพนม กาฬสินธุ์ มหาสารคาม นครราชสีมา บุรีรัมย์ ชัยภูมิ ศรีสะเกษ ชัยนาท กาญจนบุรี สุพรรณบุรี ฉะเชิงเทรา ปราจีนบุรี และ จ.สงขลา รวม ๑๔๓ อำเภอ ๗๔๒ ตำบล ๔ เทศบาล ๖,๒๕๕ หมู่บ้าน/ชุมชน (ข้อมูลจากศูนย์นิรภัย ณ วันที่ ๘ เม.ย. ๖๓ เวลา ๐๖.๐๐ น.)

ภาคเหนือตอนบนอากาศลอยตัวขึ้นได้ไม่เต็มที่ในตอนเช้า ประกอบกับยังคงมีมลพิษทางอากาศที่เกิดจากการเผาในที่โล่ง พื้นที่การเกษตร เขตป่าสงวน เขต สปก. และเขตป่าอนุรักษ์ ทำให้การสะสมของฝุ่นละออง/หมอกควันมีมากในหลายพื้นที่ โดย สถานการณ์คุณภาพอากาศ ค่า PM_{๒.๕} เกินมาตรฐาน ระดับมีผลกระทบต่อสุขภาพ (ค่า PM_{๒.๕} มากกว่า ๙๐ มคก/ลบ.ม.) ภาคเหนือ จ.เชียงราย (ต.เวียงพางคำ อ.แม่สาย) จ.เชียงใหม่ (ต.เมืองคอง อ.เชียงดาว) ระดับเริ่มมีผลกระทบต่อสุขภาพ (ค่า PM_{๒.๕} ๕๑-๙๐ มคก/ลบ.ม.) ภาคเหนือ จ.เชียงราย (ต.เวียง อ.เมือง) จ.เชียงใหม่ (จ.เชียงใหม่ (ต.ช้างเผือก ต.ศรีภูมิ ประตู่ท่าแพ อ.เมือง ต.ช้างเคือง อ.แม่แจ่ม) จ.ลำปาง (ต.พระบาท อ.เมือง ต.บ้านดง ต.แม่มาะ ต.สบป่า อ.แม่มาะ) จ.แม่ฮ่องสอน (ต.จองคำ อ.เมือง) จ.น่าน (ต.ในเวียง อ.เมือง ต.ห้วยโก๋น อ.เฉลิมพระเกียรติ) จ.แพร่ (ต.นาจักร อ.เมือง) จ.พะเยา (ต.บ้านด้อม อ.เมือง) จ.ตาก (ต.แม่เปิน อ.แม่สอด) (ข้อมูลจากกรมควบคุมมลพิษ ณ วันที่ ๘ เม.ย. ๖๓ เวลา ๐๖.๐๐ น.)

ขอให้ประชาชนติดตามข้อมูลสภาวะอากาศและข่าวสารจากทางราชการ ประชาชนในพื้นที่ที่มีสถานการณ์ฝนฟ้าคะนอง ควรจัดเก็บสิ่งของและหาสิ่งปกคลุมผลผลิตทางการเกษตร และระวังอันตรายจากฝนฟ้าคะนองและลมกระโชกแรงที่จะเกิดขึ้น พื้นที่ที่มีอากาศร้อนจัด ขอให้ดื่มน้ำบ่อย ๆ ลดระยะเวลาการทำงานกลางแจ้ง และระวังอาการโรคลมแดด (Heat Stroke) และพื้นที่ที่มีสถานการณ์ภัยแล้ง ขอให้วางแผนการใช้น้ำสำหรับกรอบุญ โบริโภค อย่างประหยัด เกษตรกรควรวางแผนเพาะปลูกพืชและการใช้น้ำอย่างเพียงพอ สำหรับพื้นที่ที่ได้รับผลกระทบจากสารมลพิษทางอากาศ ควรลดระยะเวลาการทำงานกลางแจ้ง และใช้อุปกรณ์ป้องกันตนเองหากมีความจำเป็น เช่น หน้ากากอนามัย และถ้ามีอาการทางสุขภาพควรปรึกษาแพทย์

แจ้งข่าว

ลมตะวันออกเฉียงใต้พัดปกคลุมภาคใต้ ทำให้มีฝนฟ้าคะนองบางพื้นที่ สำหรับคลื่นลมบริเวณอ่าวไทยและทะเลอันดามันมีคลื่นสูงประมาณ ๑ เมตร

๒. การคาดการณ์สาธารณภัยในระยะ ๑ - ๓ วัน

เฝ้าระวัง

วันที่ ๙-๑๑ เม.ย. ๖๓ ความกดอากาศต่ำเนื่องจากความร้อนปกคลุมประเทศไทยตอนบน ทำให้ประเทศไทยตอนบนมีอากาศร้อนถึงร้อนจัด ประกอบกับมีลมใต้และลมตะวันออกเฉียงใต้ยังคงพัดนำความชื้นจากทะเลจีนใต้เข้ามาปกคลุม ทำให้ภาคเหนือตอนล่าง ภาคตะวันออกเฉียงเหนือ และภาคกลาง ยังคงมีฝนฟ้าคะนองกับลมกระโชกแรงบางพื้นที่

สถานการณ์คุณภาพอากาศ ภาคเหนือตอนบน การสะสมของฝุ่นละออง/หมอกควันยังคงมีอยู่ เนื่องจากการเผาในที่โล่ง พื้นที่การเกษตร เขตป่าสงวน เขต สปก. และเขตป่าอนุรักษ์ สำหรับ สถานการณ์ภัยแล้ง คาดว่าภัยแล้งจะขยายพื้นที่เพิ่มขึ้นในภาคเหนือ ภาคตะวันออกเฉียงเหนือ และภาคกลาง พื้นที่ในเขตชลประทานลุ่มน้ำเจ้าพระยาจะได้รับผลกระทบจากการใช้น้ำเพื่อการเกษตร

แจ้งข่าว

วันที่ ๙-๑๑ เม.ย. ๖๓ ลมตะวันออกเฉียงใต้พัดปกคลุมภาคใต้ ทำให้มีฝนฟ้าคะนองบางพื้นที่ สำหรับคลื่นลมบริเวณอ่าวไทยและทะเลอันดามันมีคลื่นสูงประมาณ ๑ เมตร

หมายเหตุ : อ้างอิงระดับติดตามแผนการป้องกันและบรรเทาสาธารณภัยแห่งชาติ พ.ศ. ๒๕๕๘ ได้กำหนดระดับของสถานการณ์ดังนี้

■ แจ้งข่าว ■ เฝ้าระวัง ■ เตือนภัย ■ ภาวะเสี่ยง-ให้อพยพ ■ ภาวะเสี่ยง-ต้องอพยพ

ที่มาของข้อมูล : ๑. กรมอุตุนิยมวิทยา ๒. กรมชลประทาน ๓. สำนักกษัตริย์พยากรณ์แห่งชาติ ๔. กรมทรัพยากรน้ำ ๕. กรมทรัพยากรธรณี ๖. กรมควบคุมมลพิษ

๗. กรมอุทยานแห่งชาติ สัตว์ป่า และพันธุ์พืช ๘. สสน. ๙. สทอภ. ๑๐. www.windytv.com ๑๑. www.tropicalstormrisk.com

๑๒. Joint Typhoon Warning Center (JTWC) ๑๓. Japan Meteorological Agency ๑๔. หน่วยงานอื่น ๆ ที่เกี่ยวข้อง

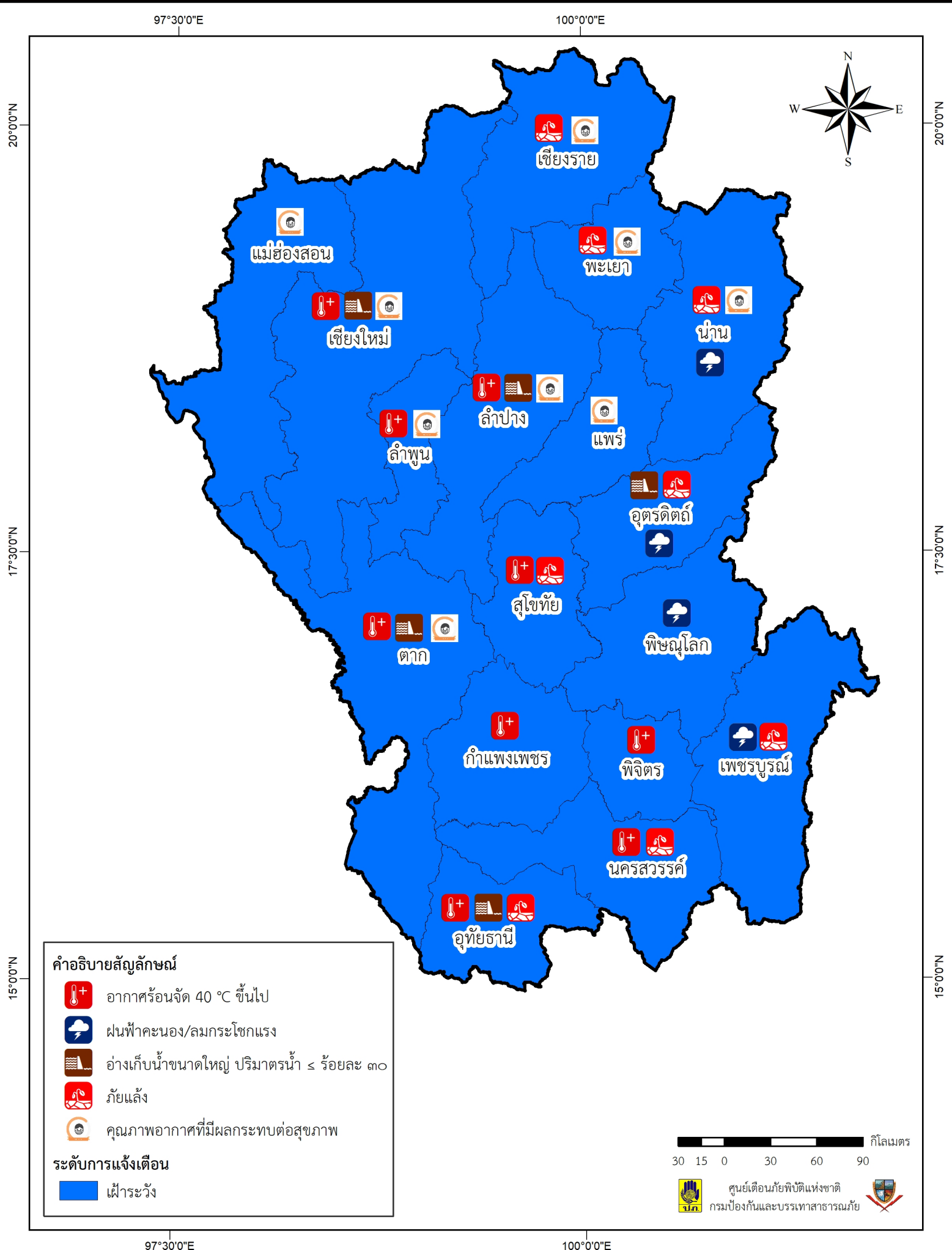


ศูนย์เตือนภัยพิบัติแห่งชาติ

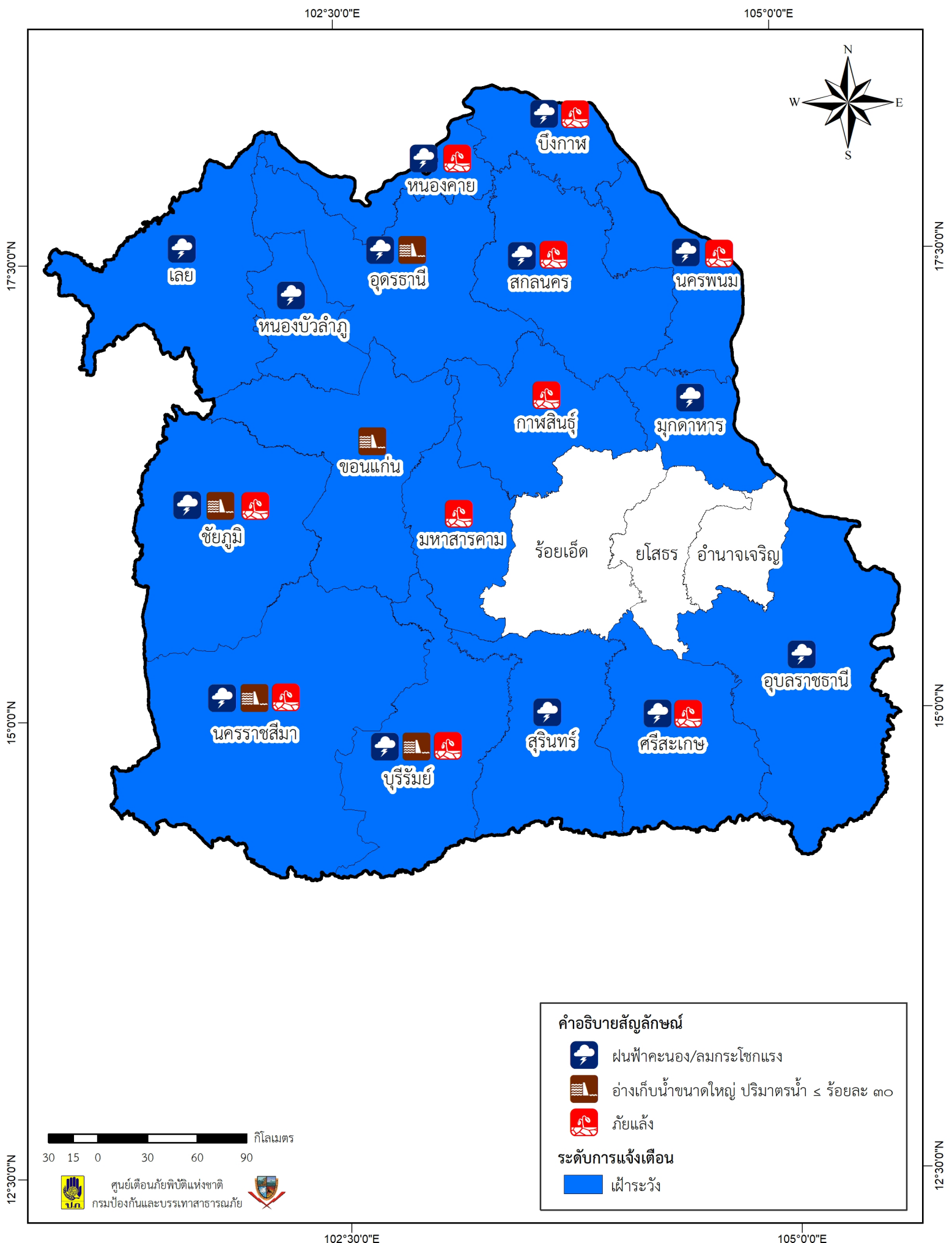
กรมป้องกันและบรรเทาสาธารณภัย

แผนที่แสดงจังหวัดที่เฝ้าระวังและติดตามสถานการณ์ภัยบริเวณภาคเหนือ

ประจำวันที ๘ เมษายน ๒๕๖๓ เวลา ๐๘.๐๐ น.

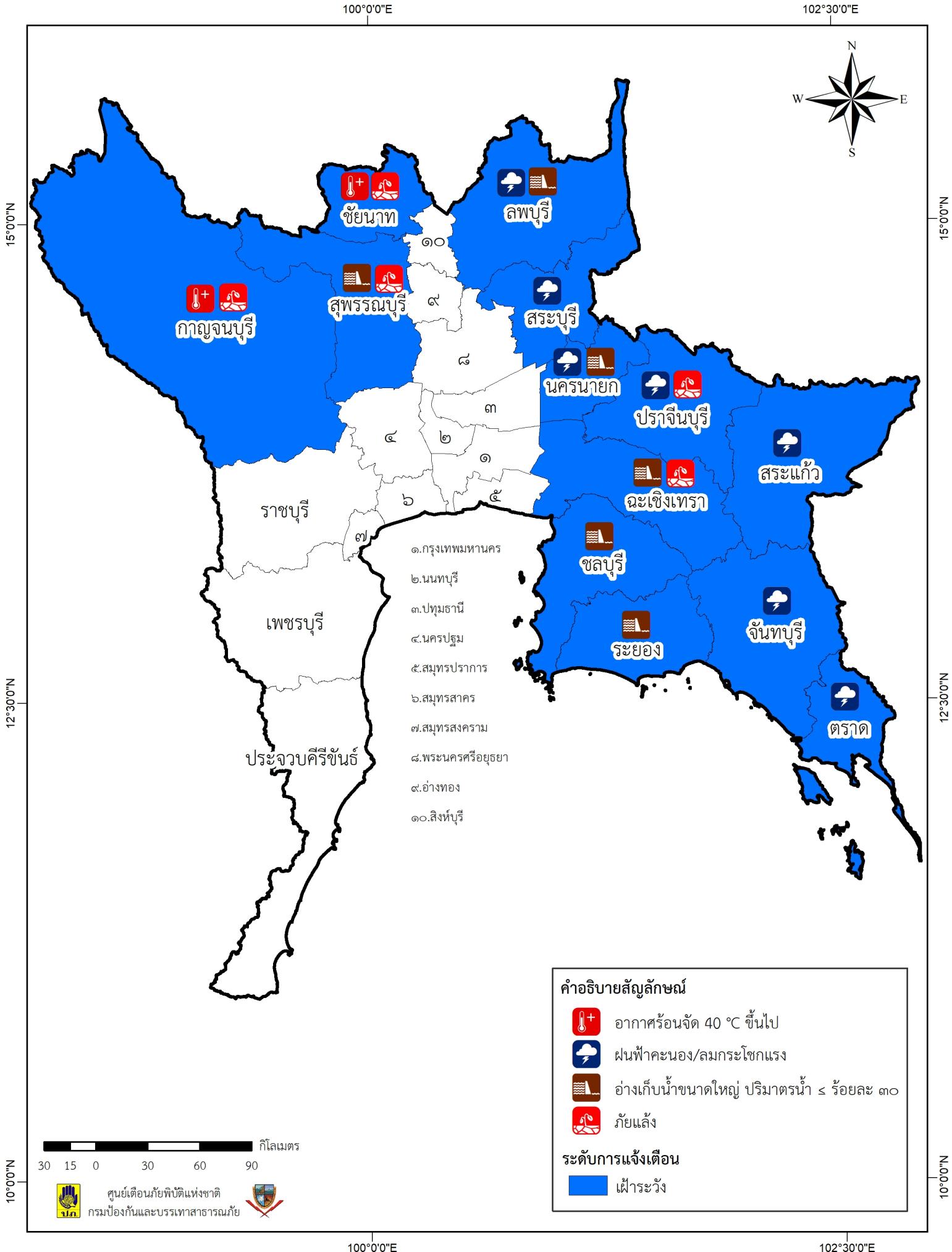


แผนที่แสดงจังหวัดที่เฝ้าระวังและติดตามสถานการณ์ภัยบริเวณภาคตะวันออกเฉียงเหนือ
 ประจำวันที่ ๘ เมษายน ๒๕๖๓ เวลา ๐๘.๐๐ น.



แผนที่แสดงจังหวัดที่เฝ้าระวังและติดตามสถานการณ์ภัยบริเวณภาคกลาง

ประจำวันที ๘ เมษายน ๒๕๖๓ เวลา ๐๘.๐๐ น.



แผนที่แสดงจังหวัดที่เฝ้าระวังและติดตามสถานการณ์ภัยบริเวณภาคใต้

ประจำวันที ๘ เมษายน ๒๕๖๓ เวลา ๐๘.๐๐ น.

