



รายงานแจ้งข่าว แจ้งเตือนสาธารณภัย  
 ประจำวันที่ ๘ กรกฎาคม พ.ศ. ๒๕๖๓ เวลา ๐๘.๐๐ น.  
 กรมป้องกันและบรรเทาสาธารณภัย กระทรวงมหาดไทย  
 www.disaster.go.th (หน่วยงานภายใน : ศูนย์เตือนภัยพิบัติแห่งชาติ) / สายด่วน ๑๗๘๔ หรือ ๑๙๒  
 โทรศัพท์ ๐ ๒๓๙๙ ๔๑๑๔ โทรสาร ๐ ๒๓๙๙ ๑๑๓๓



๑. การแจ้งเตือนสาธารณภัย

เฝ้าระวัง

มรสุมตะวันตกเฉียงใต้พัดปกคลุมทะเลอันดามันและประเทศไทย ประกอบกับมีลมใต้และลมตะวันออกเฉียงใต้พัดปกคลุมภาคตะวันออกเฉียงเหนือและภาคกลาง ทำให้ยังคงมีฝนตกต่อเนื่อง และมีฝนตกหนักบางพื้นที่ บริเวณ ภาคเหนือ จ.แม่ฮ่องสอน เชียงใหม่ เชียงราย ลำพูน ลำปาง พะเยาแพร่ น่าน ตาก กำแพงเพชร และสุโขทัย ภาคกลาง จ.ชลบุรี ระยอง จันทบุรี และตราด

จังหวัดที่ยังมีสถานการณ์ภัยแล้ง และประกาศ**เขตการให้ความช่วยเหลือผู้ประสบภัยพิบัติกรณีฉุกเฉิน (ภัยแล้ง)** ตามระเบียบกระทรวงการคลังว่าด้วยเงินอุดหนุนราชการเพื่อช่วยเหลือผู้ประสบภัยพิบัติกรณีฉุกเฉิน พ.ศ.๒๕๖๒ จำนวน ๗ จังหวัด ได้แก่ **จ.เชียงใหม่ พะเยา อุทัยธานี มหาสารคาม บุรีรัมย์ ชัยภูมิ และฉะเชิงเทรา** รวม ๕๘ อำเภอ ๓๒๘ ตำบล ๒ เทศบาล ๓,๑๓๔ หมู่บ้าน/ชุมชน (ข้อมูลจากศูนย์นิรภัย ณ วันที่ ๘ ก.ค. ๖๓ เวลา ๐๖.๐๐ น.)

ขอให้ประชาชนติดตามข้อมูลสภาวะอากาศและข่าวสารจากทางราชการ เฝ้าระวังสถานการณ์ฝนตกหนัก ปริมาณฝนสะสม โดยพื้นที่ลุ่มต่ำ พื้นที่ลาดเชิงเขา อาจได้รับผลกระทบจากน้ำท่วมฉับพลัน และน้ำป่าไหลหลาก พื้นที่ที่มีสถานการณ์ภัยแล้งขอให้วางแผนการใช้น้ำสำหรับการอุปโภคและบริโภคอย่างประหยัด เกษตรกรควรวางแผนเพาะปลูกพืช และการใช้น้ำอย่างเพียงพอ

แจ้งข่าว

ประเทศไทยมีฝนฟ้าคะนองบางพื้นที่ บริเวณภาคตะวันออกเฉียงเหนือ ภาคกลาง ภาคใต้ รวมทั้งกรุงเทพมหานคร และปริมณฑล สำหรับคลื่นลมบริเวณอ่าวไทยและทะเลอันดามันมีคลื่นสูงประมาณ ๑ เมตร บริเวณที่มีฝนฟ้าคะนองคลื่นสูง ๑-๒ เมตร

**เขื่อนและอ่างเก็บน้ำขนาดใหญ่ ทั้งหมด ๓๕ แห่ง มีปริมาณน้ำใช้การได้มากกว่าร้อยละ ๓๐** จำนวน ๕ แห่ง ภาคเหนือ จ.ลำปาง (กิ่วลม) ภาคตะวันออกเฉียงเหนือ จ.สกลนคร (น้ำอูน) ภาคกลาง จ.ระยอง (หนองปลาไหล) ภาคใต้ จ.สุราษฎร์ธานี (รัชชประภา) จ.ยะลา (บางกลาง) **อ่างเก็บน้ำขนาดกลาง ทั้งหมด ๔๑๒ แห่ง มีปริมาณน้ำในอ่างมากกว่าร้อยละ ๓๐** จำนวน ๒๑๒ แห่ง **ภาคเหนือ ๔๐ แห่ง ภาคตะวันออกเฉียงเหนือ ๑๐๙ แห่ง ภาคกลาง ๔๓ แห่ง และภาคใต้ ๒๐ แห่ง** (ข้อมูลจากกรมชลประทาน ณ วันที่ ๗ ก.ค. ๖๓)

๒. การคาดการณ์สาธารณภัยในระยะ ๑ - ๓ วัน

เฝ้าระวัง

วันที่ ๙-๑๑ ก.ค. ๖๓ มรสุมตะวันตกเฉียงใต้กำลังปานกลางพัดปกคลุมทะเลอันดามันและประเทศไทย ทำให้มีฝนฟ้าคะนองและฝนตกหนักบางพื้นที่ บริเวณภาคเหนือและภาคกลาง

แจ้งข่าว

วันที่ ๙-๑๑ ก.ค. ๖๓ คลื่นลมบริเวณทะเลอันดามันและอ่าวไทยมีคลื่นสูงประมาณ ๑ เมตร บริเวณที่มีฝนฟ้าคะนองคลื่นสูง ๑-๒ เมตร

หมายเหตุ : อ้างอิงระดับสีตามแผนการป้องกันและบรรเทาสาธารณภัยแห่งชาติ พ.ศ. ๒๕๕๘ ได้กำหนดระดับของสถานการณ์ดังนี้

■ แจ้งข่าว ■ เฝ้าระวัง ■ เตือนภัย ■ ภาวะเสี่ยง-ให้อพยพ ■ ภาวะเสี่ยง-ต้องอพยพ

ที่มาของข้อมูล : ๑. กรมอุตุนิยมวิทยา ๒. กรมชลประทาน ๓. สำนักงานทรัพยากรน้ำแห่งชาติ ๔. กรมทรัพยากรน้ำ ๕. กรมทรัพยากรธรณี ๖. กรมควบคุมมลพิษ

๗. กรมอุทยานแห่งชาติ สัตว์ป่า และพันธุ์พืช ๘. สถาบันสารสนเทศทรัพยากรน้ำ ๙. สำนักงานพัฒนาเทคโนโลยีอวกาศและภูมิสารสนเทศ ๑๐. www.windy.com

๑๑. www.tropicalstormrisk.com ๑๒. www.metoc.navy.mil/jtwc/jtwc.html ๑๓. www.jma.go.jp/jma/indexe.html ๑๔. หน่วยงานอื่นๆ ที่เกี่ยวข้อง




ศูนย์เตือนภัยพิบัติแห่งชาติ  
กรมป้องกันและบรรเทาสาธารณภัย

แผนที่แสดงจังหวัดที่เฝ้าระวังและติดตามสถานการณ์ภัยบริเวณภาคเหนือ  
ประจำวันที ๘ กรกฎาคม ๒๕๖๓ เวลา ๐๘.๐๐ น.

97°30'0"E 100°0'0"E 102°30'0"E

20°0'0"N

20°0'0"N

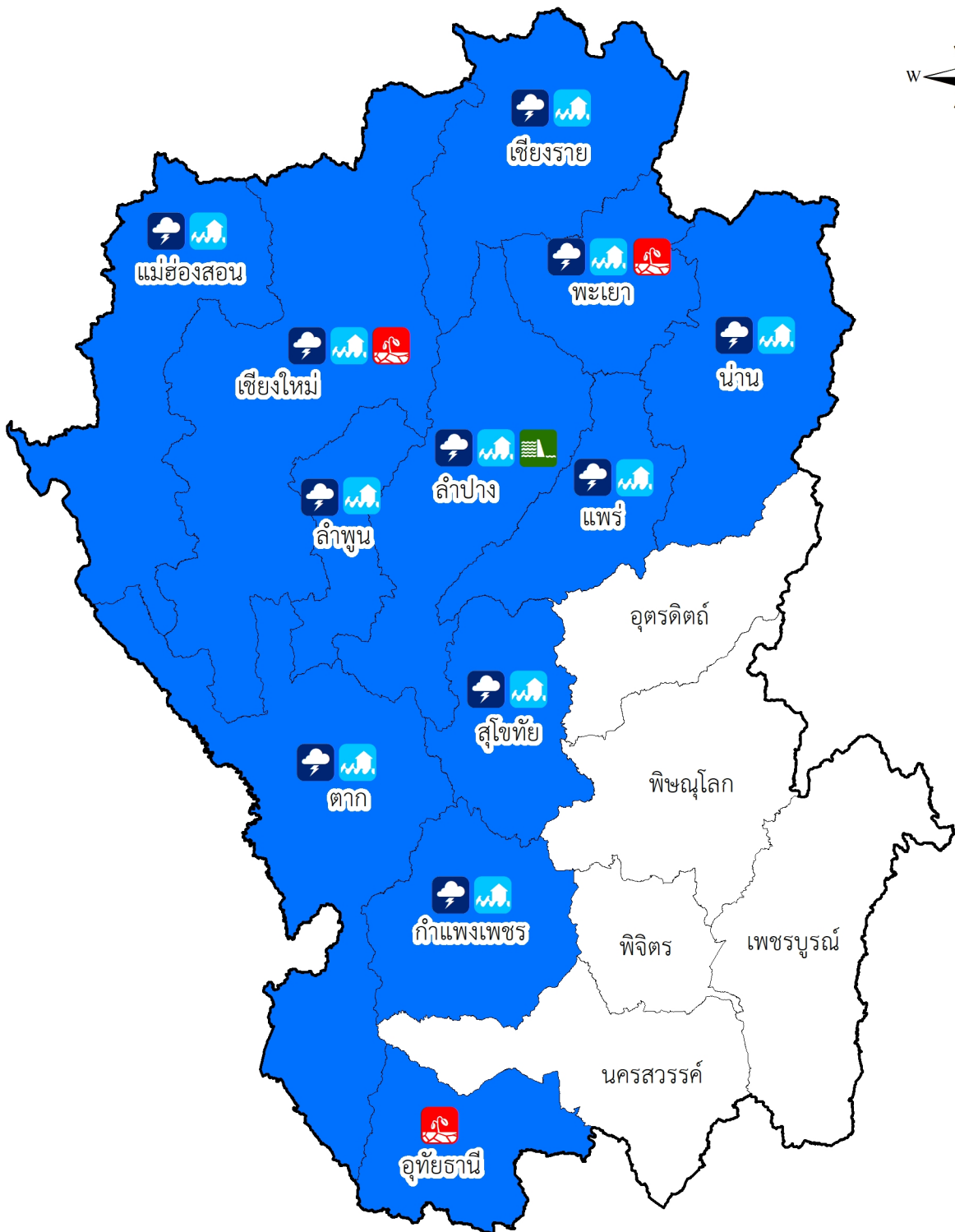


17°30'0"N

17°30'0"N

15°0'0"N

15°0'0"N

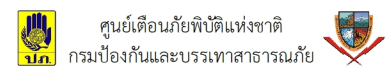
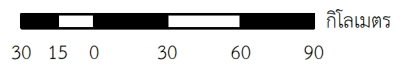


คำอธิบายสัญลักษณ์

- ฝนฟ้าคะนอง/ฝนตกหนัก
- น้ำท่วมฉับพลัน/น้ำป่าไหลหลาก
- อ่างเก็บน้ำขนาดใหญ่ ปริมาณน้ำ  $\geq$  ร้อยละ ๓๐
- ภัยแล้ง

ระดับการแจ้งเตือน

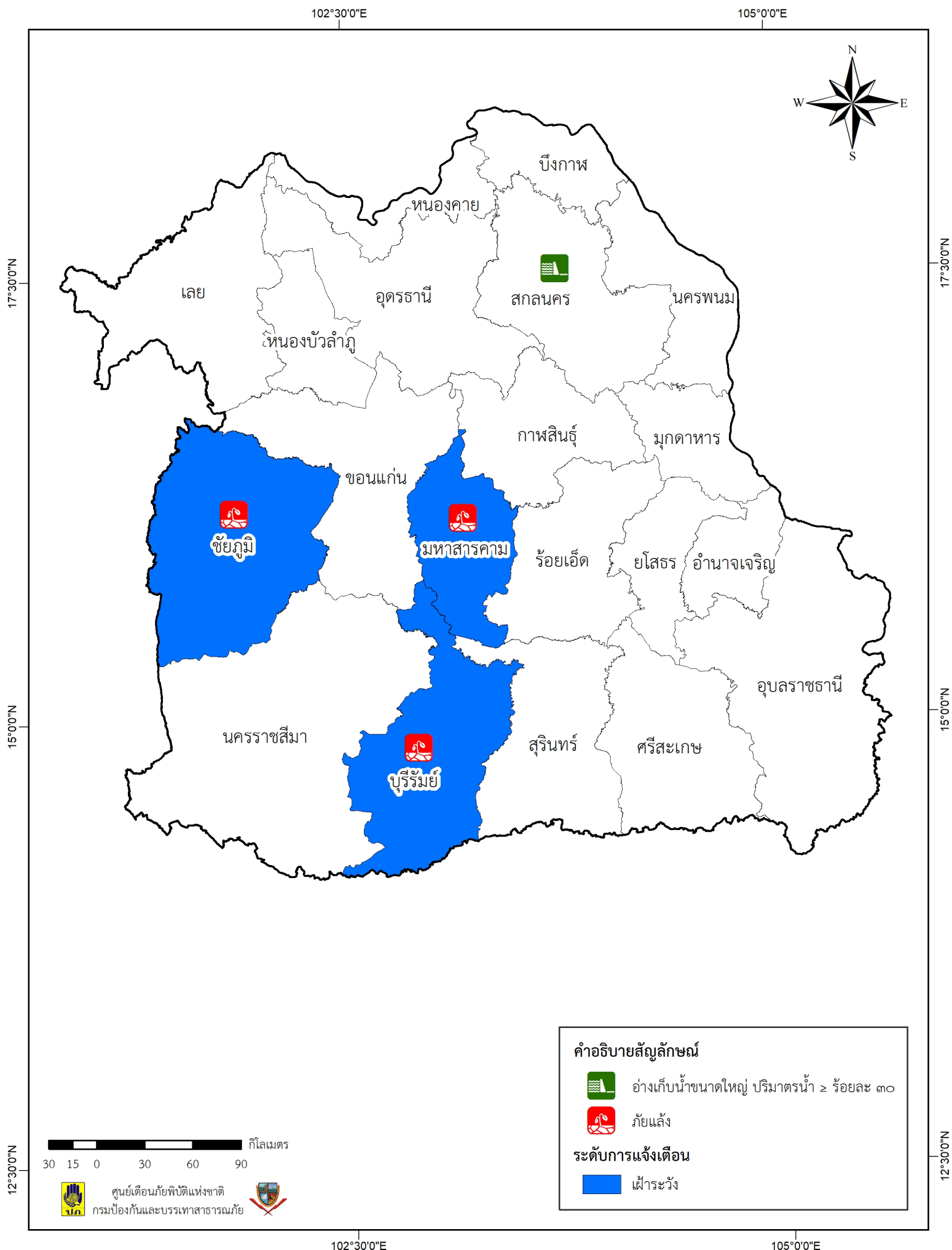
- เฝ้าระวัง



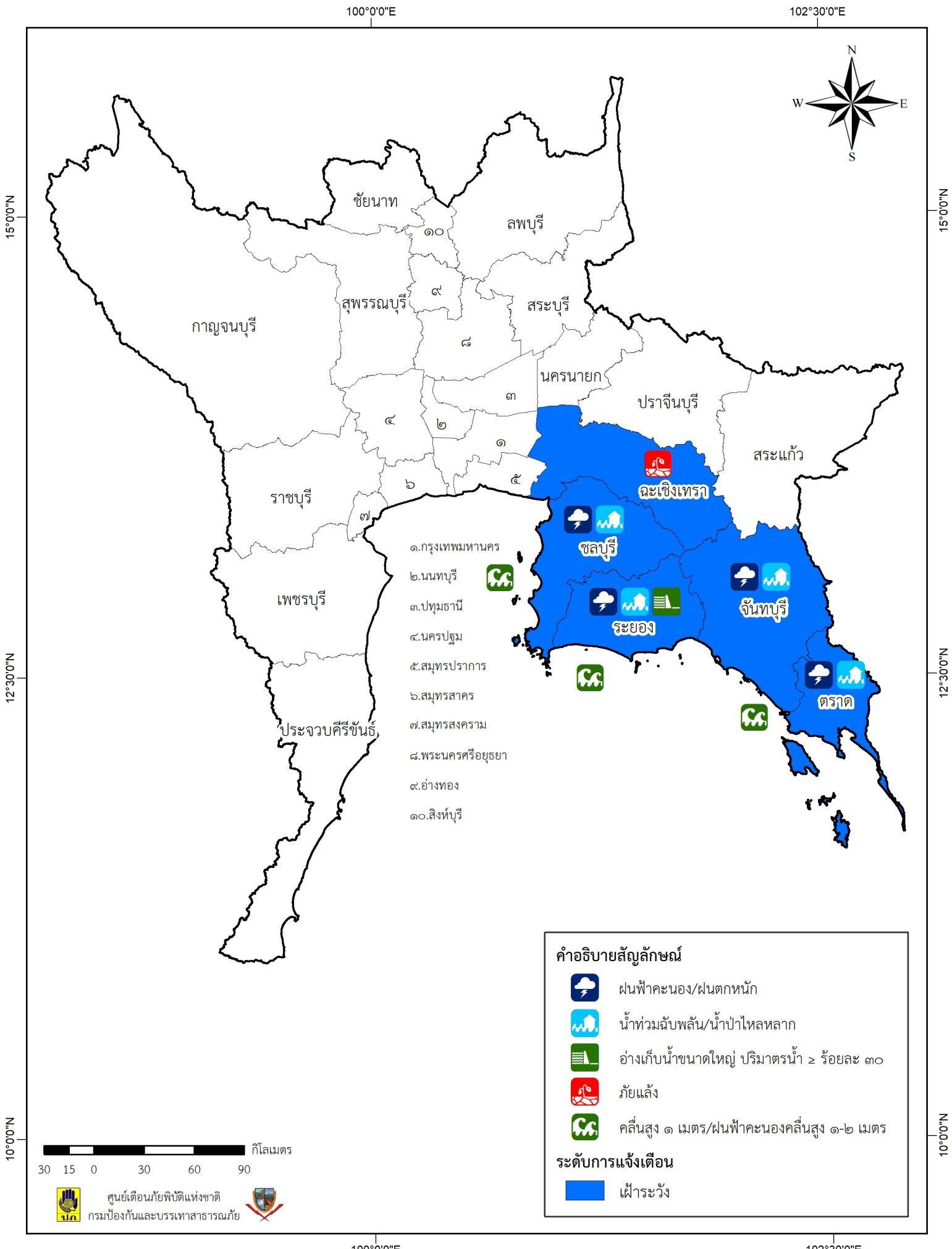
97°30'0"E

100°0'0"E

# แผนที่แสดงจังหวัดที่เฝ้าระวังและติดตามสถานการณ์ภัยบริเวณภาคตะวันออกเฉียงเหนือ ประจำวันที่ ๘ กรกฎาคม ๒๕๖๓ เวลา ๐๘.๐๐ น.



แผนที่แสดงจังหวัดที่เฝ้าระวังและติดตามสถานการณ์ภัยบริเวณภาคกลาง  
 ประจำวันที่ ๘ กรกฎาคม ๒๕๖๓ เวลา ๐๘.๐๐ น.



100°0'0"E

102°30'0"E

15°00'0"N

15°00'0"N

12°30'0"N

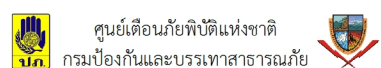
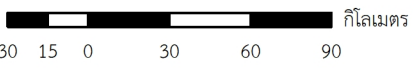
12°30'0"N

10°00'0"N

10°00'0"N

100°0'0"E

102°30'0"E



**คำอธิบายสัญลักษณ์**

- ฝนฟ้าคะนอง/ฝนตกหนัก
- น้ำท่วมฉับพลัน/น้ำป่าไหลหลาก
- อ่างเก็บน้ำขนาดใหญ่ ปริมาณน้ำ > ร้อยละ ๓๐
- ภัยแล้ง
- คลื่นสูง ๑ เมตร/ฝนฟ้าคะนองคลื่นสูง ๑-๒ เมตร

**ระดับการแจ้งเตือน**

- เฝ้าระวัง

แผนที่แสดงจังหวัดที่เฝ้าระวังและติดตามสถานการณ์ภัยบริเวณภาคใต้  
ประจำวันที ๘ กรกฎาคม ๒๕๖๓ เวลา ๐๘.๐๐ น.

