รายงานแจ้งข่าว แจ้งเตือนสาธารณภัย
ประจำวันที่ ๑๓ กรกฎาคม พ.ศ. ๒๕๖๓ เวลา ๐๘.๐๐ น.
กรมป้องกันและบรรเทาสาธารณภัย กระทรวงมหาดไทย

www.disaster.go.th (หน่วยงานภายใน : ศูนย์เตือนภัยพิบัติแห่งชาติ) / สายด่วน ๑๗๘๔ หรือ ๑๙๒
โทรศัพท์ ๐ ๒๓๙๙ ๔๑๑๔ โทรสาร ๐ ๒๓๙๙ ๑๑๓๓

๑. การแจ้งเตือนสาธารณภัย

เฝ้าระวัง

มรสุมตะวันตกเฉียงใต้พัดปกคลุมทะเลอันดามันและประเทศไทย ประกอบกับมีลมตะวันออกและลมตะวันออกเฉียงใต้พัดปกคลุมภาคตะวันออกเฉียงเหนือ ภาคกลาง และภาคใต้ ทำให้ภาคเหนือและภาคใต้มีฝนตกหนักบางพื้นที่ ซึ่งอาจทำให้เกิดสถานการณ์อุทกภัย บริเวณ**ภาคเหนือ** จ.แม่ฮ่องสอน เชียงใหม่ เชียงราย พะเยา แพร่ น่าน ตาก กำแพงเพชร พิจิตร และเพชรบูรณ์ **ภาคใต้** จ.สุราษฎร์ธานี นครศรีธรรมราช พัทลุง สงขลา ปัตตานี ยะลา นราธิวาส พังงา ภูเก็ต กระบี่ ตรัง และสตูล

จังหวัดที่ยังมีสถานการณ์ภัยแล้ง และประกาศ**เขตการให้ความช่วยเหลือผู้ประสบภัยพิบัติกรณีฉุกเฉิน (ภัยแล้ง)** ตามระเบียบกระทรวงการคลังว่าด้วยเงินทดรองราชการเพื่อช่วยเหลือผู้ประสบภัยพิบัติกรณีฉุกเฉิน พ.ศ.๒๕๖๒ จำนวน ๔ จังหวัด ได้แก่ จ.อุทัยธานี มหาสารคาม บุรีรัมย์ และชัยภูมิ รวม ๔๒ อำเภอ ๒๕๙ ตำบล ๒ เทศบาล ๒,๔๗๙ หมู่บ้าน/ชุมชน (ข้อมูลจากศูนย์นิรภัย ณ วันที่ ๑๓ ก.ค. ๖๓ เวลา ๐๖.๐๐ น.)

ขอให้ประชาชนติดตามข้อมูลสภาวะอากาศและข่าวสารจากทางราชการ เฝ้าระวังสถานการณ์ฝนตกหนัก ปริมาณฝนสะสม โดยพื้นที่ลุ่มต่ำ พื้นที่ลาดเชิงเขา อาจได้รับผลกระทบจากน้ำท่วมฉับพลัน และน้ำป่าไหลหลาก พื้นที่ที่มีสถานการณ์ภัยแล้ง ขอให้วางแผนการใช้น้ำสำหรับการอุปโภคและบริโภคอย่างประหยัด เกษตรกรควรวางแผนเพาะปลูกพืชและการใช้น้ำอย่างเพียงพอ

แจ้งข่าว

ภาคตะวันออกเฉียงเหนือ และภาคกลาง รวมทั้งกรุงเทพมหานครและปริมณฑล มีฝนฟ้าคะนองบางพื้นที่ ส่วนคลื่นลมบริเวณอ่าวไทยมีคลื่นต่ำกว่า ๑ เมตร และบริเวณทะเลอันดามันมีคลื่นสูงประมาณ ๑ เมตร โดยบริเวณที่มีฝนฟ้าคะนองคลื่นสูง ๑-๒ เมตร

เขื่อนและอ่างเก็บน้ำขนาดใหญ่ ทั้งหมด ๓๕ แห่ง มีปริมาณน้ำใช้การได้มากกว่าร้อยละ ๓๐ จำนวน ๕ แห่ง **ภาคเหนือ** จ.ลำปาง (กิ่วลม) **ภาคตะวันออกเฉียงเหนือ** จ.สกลนคร (น้ำอูน) **ภาคกลาง** จ.ระยอง (หนองปลาไหล) **ภาคใต้** จ.สุราษฎร์ธานี (รัชชประภา) จ.ยะลา (บางลาง) **อ่างเก็บน้ำขนาดกลาง ทั้งหมด ๔๑๒ แห่ง มีปริมาณน้ำในอ่างมากกว่าร้อยละ ๓๐** จำนวน ๒๐๙ แห่ง **ภาคเหนือ** ๔๐ แห่ง **ภาคตะวันออกเฉียงเหนือ** ๑๐๕ แห่ง **ภาคกลาง** ๔๕ แห่ง และ **ภาคใต้** ๑๙ แห่ง (ข้อมูลจากกรมชลประทาน ณ วันที่ ๑๒ ก.ค. ๖๓)

๒. การคาดการณ์สาธารณภัยในระยะ ๑ – ๓ วัน

เฝ้าระวัง

วันที่ ๑๔-๑๖ ก.ค. ๖๓ มรสุมตะวันตกเฉียงใต้ที่พัดปกคลุมทะเลอันดามันและประเทศไทยจะมีกำลังแรงขึ้น ประกอบกับมีลมตะวันออกและลมตะวันออกเฉียงใต้พัดปกคลุม ทำให้มีฝนตกหนักบางพื้นที่ บริเวณภาคเหนือ ภาคกลาง และภาคใต้

แจ้งข่าว

วันที่ ๑๔-๑๖ ก.ค. ๖๓ คลื่นลมบริเวณอ่าวไทยและทะเลอันดามันมีคลื่นสูงประมาณ ๑ เมตร บริเวณที่มีฝนฟ้าคะนองคลื่นสูง ๑-๒ เมตร

หมายเหตุ : อ้างอิงระดับสีตามแผนการป้องกันและบรรเทาสาธารณภัยแห่งชาติ พ.ศ. ๒๕๕๘ ได้กำหนดระดับของสถานการณ์ดังนี้

แจ้งข่าว | เฝ้าระวัง | เตือนภัย | ภาวะเสี่ยง–ให้อพยพ | ภาวะเสี่ยง–ต้องอพยพ

ที่มาของข้อมูล : ๑. กรมอุตุนิยมวิทยา ๒. กรมชลประทาน ๓. สำนักงานทรัพยากรน้ำแห่งชาติ ๔. กรมทรัพยากรน้ำ ๕. กรมทรัพยากรธรณี ๖. กรมควบคุมมลพิษ ๗.กรมอุทยานแห่งชาติ สัตว์ป่า และพันธุ์พืช ๘. สถาบันสารสนเทศทรัพยากรน้ำ ๙. สำนักงานพัฒนาเทคโนโลยีอวกาศและภูมิสารสนเทศ ๑๐. www.windy.com ๑๑. www.tropicalstormrisk.com ๑๒. www.metoc.navy.mil/jtwc/jtwc.html ๑๓. www.jma.go.jp/jma/indexe.html ๑๔. หน่วยงานอื่นๆ ที่เกี่ยวข้อง

แผนที่แสดงจังหวัดที่เฝ้าระวังและติดตามสถานการณ์ภัยบริเวณภาคเหนือ
ประจำวันที่ ๑๓ กรกฎาคม ๒๕๖๓ เวลา ๐๘.๐๐ น.

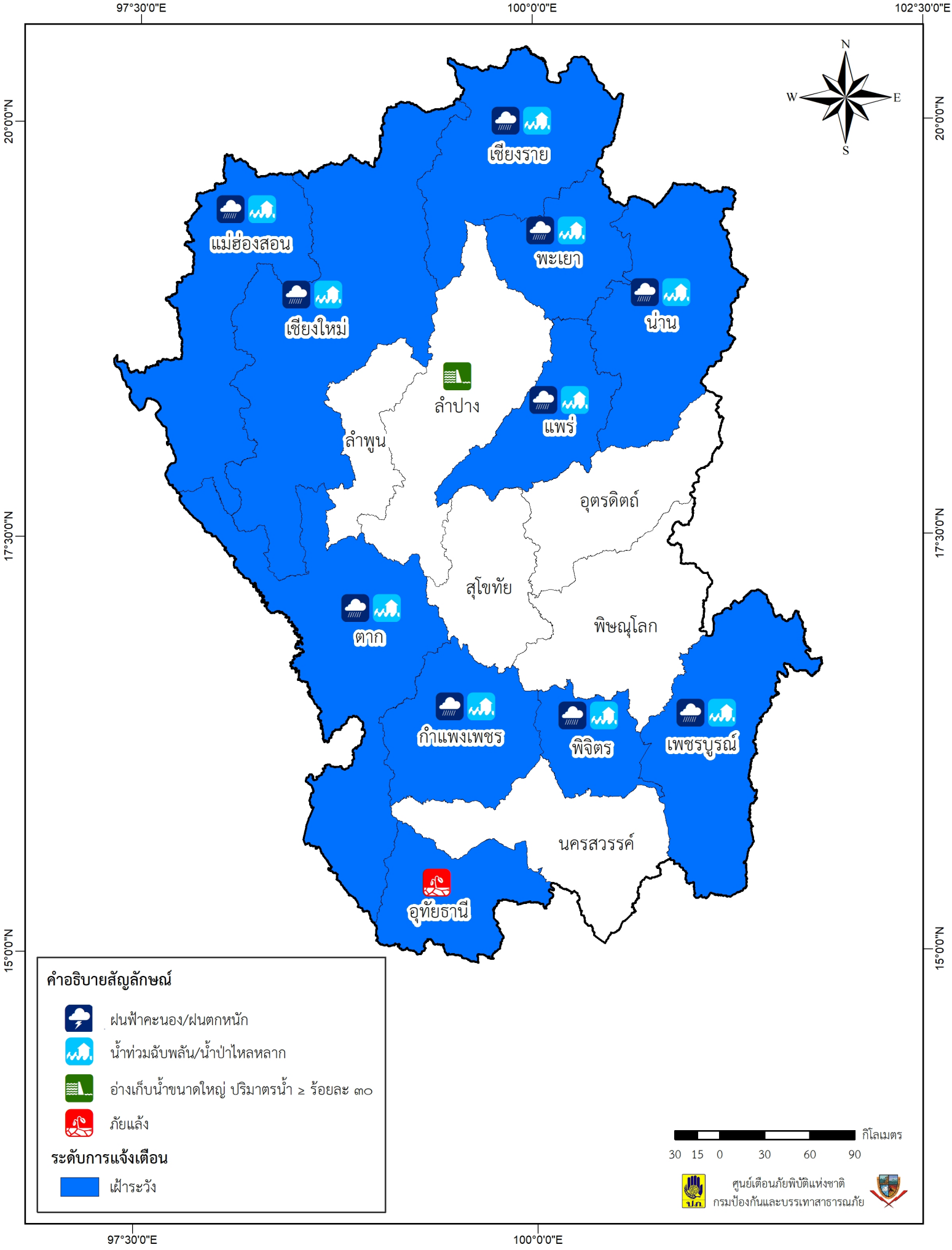

แผนที่แสดงจังหวัดที่เฝ้าระวังและติดตามสถานการณ์ภัยบริเวณภาคตะวันออกเฉียงเหนือ
ประจำวันที่ ๑๓ กรกฎาคม ๒๕๖๓ เวลา ๐๘.๐๐ น.

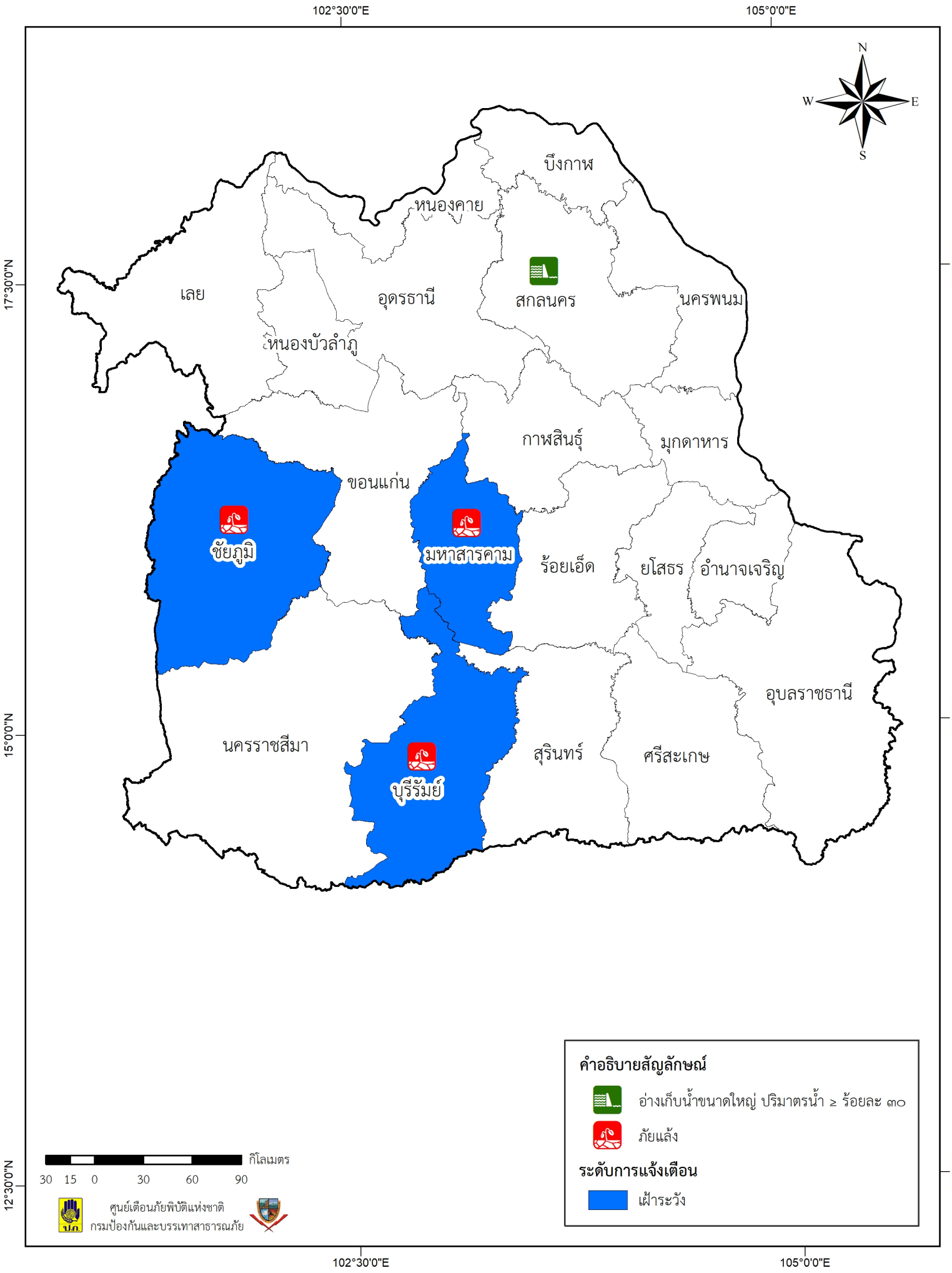

แผนที่แสดงจังหวัดที่เฝ้าระวังและติดตามสถานการณ์ภัยบริเวณภาคกลาง
ประจำวันที่ ๑๓ กรกฎาคม ๒๕๖๓ เวลา ๐๘.๐๐ น.

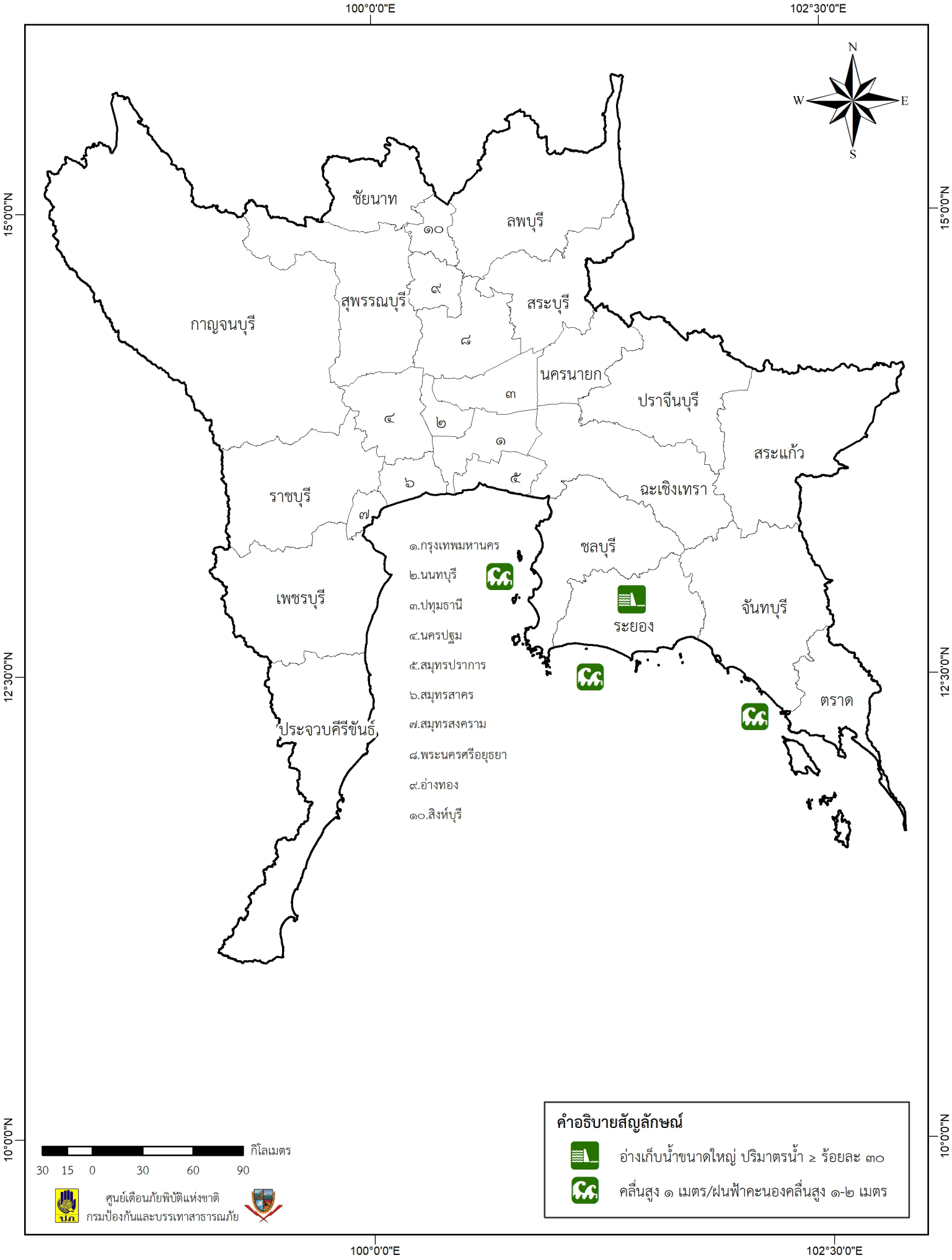
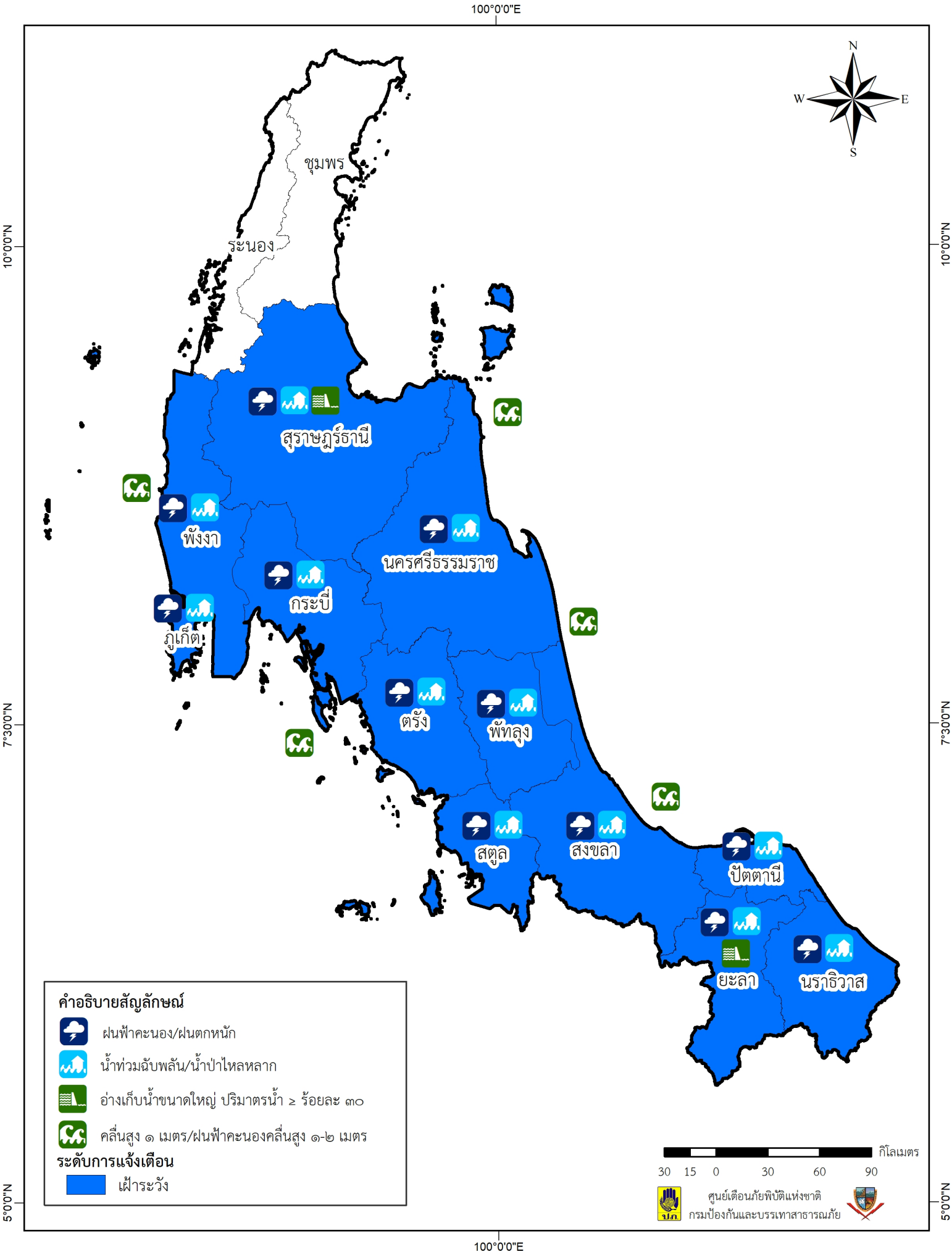
แผนที่แสดงจังหวัดที่เฝ้าระวังและติดตามสถานการณ์ภัยบริเวณภาคใต้
ประจำวันที่ ๑๓ กรกฎาคม ๒๕๖๓ เวลา ๐๘.๐๐ น.