

(สำเนา)



ประกาศกรมอุตุนิยมวิทยา
เรื่อง พายุฤดูร้อนบริเวณประเทศไทยตอนบน
ฉบับที่ 6 (78/2563)
(มีผลกระทบทถึงวันที่ 26 เมษายน 2563)

บริเวณความกดอากาศสูงหรือมวลอากาศเย็นกำลังค่อนข้างแรงจากประเทศจีนได้แผ่ลงมาปกคลุมภาคตะวันออกเฉียงเหนือและทะเลจีนใต้ตอนบนแล้ว คาดว่าจะแผ่เข้าปกคลุมภาคกลาง และภาคตะวันออกในวันนี้ (วันที่ 23 เมษายน 2563) ในขณะที่ประเทศไทยมีอากาศร้อนถึงร้อนจัด ทำให้เกิดการปะทะกันของมวลอากาศเย็นและอากาศร้อน ส่งผลทำให้มีพายุฤดูร้อนเกิดขึ้น ซึ่งมีลักษณะของพายุฝนฟ้าคะนองและลมกระโชกแรง รวมถึงอาจมีฟ้าผ่าเกิดขึ้นได้ กับมีลูกเห็บตกบางพื้นที่ ซึ่งจะมีผลกระทบถึงวันที่ 26 เมษายน 2563 ขอให้ประชาชนบริเวณประเทศไทยตอนบนระวังอันตรายจากพายุฝนฟ้าคะนอง ลมกระโชกแรง ฟ้าผ่า และลูกเห็บตกที่อาจจะเกิดขึ้น โดยหลีกเลี่ยงการอยู่ในที่โล่งแจ้ง ใต้ต้นไม้ใหญ่ สิ่งปลูกสร้าง และป้ายโฆษณาที่ไม่แข็งแรง สำหรับเกษตรกรควรเตรียมการป้องกันและระวังความเสียหายที่จะเกิดต่อผลผลิตทางการเกษตรไว้ด้วย

สำหรับภาคใต้จะมีฝนฟ้าคะนองเพิ่มมากขึ้นในช่วงวันที่ 25-26 เมษายน 2563 กับมีลมกระโชกแรงบางพื้นที่ และคลื่นลมจะมีกำลังแรงขึ้น โดยอ่าวไทยตอนล่างตั้งแต่จังหวัดสุราษฎร์ธานีลงไป จะมีคลื่นสูงประมาณ 2 เมตร

จังหวัดที่คาดว่าจะได้รับผลกระทบ มีดังนี้

วันที่ 23 เมษายน 2563

- ภาคเหนือ:** จังหวัดน่าน อุตรดิตถ์ พิษณุโลก พิจิตร และเพชรบูรณ์
- ภาคตะวันออกเฉียงเหนือ:** จังหวัดเลย หนองคาย บึงกาฬ หนองบัวลำภู อุดรธานี สกลนคร นครพนม ชัยภูมิ ขอนแก่น มหาสารคาม กาฬสินธุ์ มุกดาหาร ร้อยเอ็ด ยโสธร อำนาจเจริญ นครราชสีมา บุรีรัมย์ สุรินทร์ ศรีสะเกษ และอุบลราชธานี
- ภาคกลาง:** จังหวัดนครสวรรค์ ลพบุรี สระบุรี พระนครศรีอยุธยา รวมทั้งกรุงเทพมหานคร และปริมณฑล
- ภาคตะวันออก:** จังหวัดนครนายก ปราจีนบุรี สระแก้ว จันทบุรี และตราด

ในช่วงวันที่ 24...../หน้า 2

วันที่ 24 เมษายน 2563

- ภาคเหนือ:** จังหวัดเชียงราย ลำพูน ลำปาง พะเยา แพร่ น่าน อุตรดิตถ์ สุโขทัย พิษณุโลก ตาก กำแพงเพชร พิจิตร และเพชรบูรณ์
- ภาคตะวันออกเฉียงเหนือ:** จังหวัดเลยหนองคาย หนองบัวลำภู อุดรธานี ชัยภูมิ ขอนแก่น มหาสารคาม นครราชสีมา บุรีรัมย์ สุรินทร์ ศรีสะเกษ และอุบลราชธานี
- ภาคกลาง:** จังหวัดนครสวรรค์ ลพบุรี สระบุรี พระนครศรีอยุธยา อ่างทอง สิงห์บุรี ชัยนาท สุพรรณบุรี กาญจนบุรี ราชบุรี สมุทรสงคราม รวมทั้งกรุงเทพมหานครและปริมณฑล
- ภาคตะวันออก:** จังหวัดนครนายก ปราจีนบุรี สระแก้ว ฉะเชิงเทรา ชลบุรี ระยอง จันทบุรี และตราด

ในช่วงวันที่ 25-26 เมษายน 2563

- ภาคเหนือ:** จังหวัดแม่ฮ่องสอน เชียงใหม่ เชียงราย ลำพูน ลำปาง พะเยา แพร่ น่าน อุตรดิตถ์ สุโขทัย พิษณุโลก ตาก กำแพงเพชร พิจิตร และเพชรบูรณ์
- ภาคตะวันออกเฉียงเหนือ:** จังหวัดเลย ชัยภูมิ ขอนแก่น นครราชสีมา และบุรีรัมย์
- ภาคกลาง:** จังหวัดสุพรรณบุรี อุทัยธานี ชัยนาท นครสวรรค์ ลพบุรี สระบุรี อ่างทอง สิงห์บุรี พระนครศรีอยุธยา นครปฐม สมุทรสาคร รวมทั้งกรุงเทพมหานครและปริมณฑล
- ภาคตะวันออก:** จังหวัดนครนายก ปราจีนบุรี สระแก้ว ฉะเชิงเทรา ชลบุรี ระยอง จันทบุรี และตราด
- ภาคใต้:** จังหวัดสุราษฎร์ธานี นครศรีธรรมราช พัทลุง สงขลา ปัตตานี ยะลา และนราธิวาส

ประชาชนสามารถติดตามข้อมูลที่เว็บไซต์กรมอุตุนิยมวิทยา <http://www.tmd.go.th> หรือสายด่วนพยากรณ์อากาศ 1182 ได้ตลอด 24 ชั่วโมง

ประกาศ ณ วันที่ 23 เมษายน พ.ศ. 2563 เวลา 05.00 น.
กรมอุตุนิยมวิทยาจะออกประกาศฉบับต่อไป ในวันที่ 23 เมษายน พ.ศ. 2563 เวลา 17.00 น.

(ลงชื่อ) นาวาอากาศเอก สมศักดิ์ ขาวสุวรรณ์
(สมศักดิ์ ขาวสุวรรณ์)
อธิบดีกรมอุตุนิยมวิทยา

สำเนาถูกต้อง

(นายเมธี มหายศนันท์)

ผู้อำนวยการกองพยากรณ์อากาศ



รายงานแจ้งข่าว แจ้งเตือนสาธารณภัย

ประจำวันที่ ๒๓ เมษายน พ.ศ. ๒๕๖๓ เวลา ๐๘.๐๐ น.

กรมป้องกันและบรรเทาสาธารณภัย กระทรวงมหาดไทย



www.disaster.go.th (หน่วยงานภายใน : ศูนย์เตือนภัยพิบัติแห่งชาติ) / สายด่วน ๑๗๘๔ หรือ ๑๙๒
โทรศัพท์ ๐ ๒๓๙๙ ๔๑๑๔ โทรสาร ๐ ๒๓๙๙ ๑๑๓๓

๑. การแจ้งเตือนสาธารณภัย

เฝ้าระวัง

กอป.ก.แจ้งเฝ้าระวังสถานการณ์วาทภัย เนื่องจากบริเวณความกดอากาศสูงกำลังค่อนข้างแรง ได้แผ่ลงมาปกคลุมภาคตะวันออกเฉียงเหนือและทะเลจีนใต้ตอนบนแล้ว ในขณะที่ประเทศไทยตอนบนมีอากาศร้อนถึงร้อนจัด ทำให้มีพายุฤดูร้อนเกิดขึ้น โดยมีลักษณะของพายุฝนฟ้าคะนอง ลมกระโชกแรง และลูกเห็บตกบางพื้นที่ รวมถึงอาจมีฟ้าผ่าเกิดขึ้นได้ สำหรับพื้นที่เฝ้าระวังสถานการณ์วาทภัย ดังนี้ ภาคเหนือ จ.น่าน อุตรดิตถ์ พิษณุโลก พิจิตร เพชรบูรณ์ และนครสวรรค์ ภาคตะวันออกเฉียงเหนือ จ.เลย หนองบัวลำภู หนองคาย บึงกาฬ สกลนคร นครพนม อุดรธานี ชัยภูมิ ขอนแก่น มหาสารคาม กาฬสินธุ์ มุกดาหาร ร้อยเอ็ด ยโสธร อำนาจเจริญ นครราชสีมา บุรีรัมย์ สุรินทร์ ศรีสะเกษ และอุบลราชธานี ภาคกลาง จ.ลพบุรี สระบุรี พระนครศรีอยุธยา นครนายก ปราจีนบุรี สระแก้ว จันทบุรี และตราด

ประเทศไทยมีอากาศร้อนโดยทั่วไป และมีอากาศร้อนจัดหลายพื้นที่ โดยเฉพาะ ภาคเหนือ จ.แม่ฮ่องสอน เชียงใหม่ ลำปาง ลำพูน สุโขทัย กำแพงเพชร ตาก และนครสวรรค์ ภาคกลาง จ.กาญจนบุรี ลพบุรี ชัยนาท และพระนครศรีอยุธยา

สถานการณ์ภัยแล้ง ปริมาณฝนสะสมเฉลี่ยปี ๒๕๖๒ จนถึงปัจจุบัน ของประเทศไทยมีค่าน้อยกว่าเกณฑ์ปกติ ทำให้ปริมาณน้ำที่ใช้การได้ในเขื่อนและอ่างเก็บน้ำขนาดใหญ่ มีระดับน้ำน้อยในชั้นวิกฤติ (น้อยกว่าหรือเท่ากับร้อยละ ๓๐) จำนวน ๒๕ แห่ง ภาคเหนือ จ.เชียงใหม่ (แม่กกวมอุดมธรา แม่จิดสมบูรณ์ชล) จ.ลำปาง (แม่มอก กัวคองหมา) จ.ตาก (ภูมิพล) จ.อุตรดิตถ์ (สิริกิติ์) จ.พิษณุโลก (แควน้อยบำรุงแดน) จ.อุทัยธานี (ทับเสลา) ภาคตะวันออกเฉียงเหนือ จ.อุดรธานี (ห้วยหลวง) จ.ชัยภูมิ (จุฬารามณ์) จ.ขอนแก่น (อุบลรัตน์) จ.นครราชสีมา (มูลบน ลำพระเพลิง ลำทะลุคอง) จ.บุรีรัมย์ (ลำนางรอง) จ.อุบลราชธานี (สิรินธร) ภาคกลาง จ.สุพรรณบุรี (กระเสียว) จ.ลพบุรี (ป่าสักชลสิทธิ์) จ.กาญจนบุรี (เขื่อนวชิราลงกรณ) จ.ฉะเชิงเทรา (คลองสิียด) จ.นครนายก (ขุนด่านปราการชล) จ.ชลบุรี (บางพระ) และจ.ระยอง (หนองปลาไหล และประแสร์) ปริมาณน้ำในอ่างเก็บน้ำขนาดกลาง (น้อยกว่าหรือเท่ากับร้อยละ ๓๐) จำนวน ๒๑๓ แห่ง ภาคเหนือ ๕๖ แห่ง ภาคตะวันออกเฉียงเหนือ ๑๑๑ แห่ง ภาคกลาง ๔๑ แห่ง และภาคใต้ ๕ แห่ง (ข้อมูลจากกรมชลประทาน ณ วันที่ ๒๓ เม.ย. ๖๓)

ปัจจุบันมีจังหวัดที่ประกาศเขตการให้ความช่วยเหลือผู้ประสบภัยพิบัติกรณีฉุกเฉิน (ภัยแล้ง) ตามระเบียบกระทรวงการคลังว่าด้วยเงินอุดหนุนราชการเพื่อช่วยเหลือผู้ประสบภัยพิบัติกรณีฉุกเฉิน พ.ศ.๒๕๖๒ จำนวน ๒๕ จังหวัด ได้แก่ จ.เชียงราย พะเยา น่าน อุตรดิตถ์ สุโขทัย เพชรบูรณ์ นครสวรรค์ อุทัยธานี หนองคาย บึงกาฬ สกลนคร นครพนม กาฬสินธุ์ มหาสารคาม นครราชสีมา บุรีรัมย์ ชัยภูมิ ศรีสะเกษ ชัยนาท กาญจนบุรี สุพรรณบุรี ฉะเชิงเทรา ปราจีนบุรี จันทบุรี และสงขลา รวม ๑๔๖ อำเภอ ๗๘๗ ตำบล ๔ เทศบาล ๖,๘๖๖ หมู่บ้าน/ชุมชน (ข้อมูลจากศูนย์นิรภัย ณ วันที่ ๒๓ เม.ย. ๖๓ เวลา ๐๖.๐๐ น.)

ภาคเหนือและภาคตะวันออกเฉียงเหนือ ยังคงมีมลพิษทางอากาศที่เกิดจากการเผาในที่โล่ง พื้นที่การเกษตร เขตป่าสงวน เขต สปก. และ เขตป่าอนุรักษ์ ทำให้มีการสะสมของฝุ่นละออง/หมอกควันในบางพื้นที่ โดย สถานการณ์คุณภาพอากาศ ค่า PM_{๒.๕} เกินมาตรฐาน ระดับเริ่มมีผลกระทบต่อสุขภาพ (ค่า PM_{๒.๕} ๕๑-๙๐ มคก./ลบ.ม.) ภาคเหนือ จ.เชียงราย (ต.เวียง อ.เมือง ต.เวียงพางคำ อ.แม่สาย) จ.เชียงใหม่ (ต.ช้างเผือก ต.ศรีภูมิ อ.เมือง อ.เชียงดาว) จ.ลำปาง (ต.พระบาท อ.เมือง) จ.แม่ฮ่องสอน (ต.จองคำ อ.เมือง) จ.น่าน (ต.ในเวียง อ.เมือง ต.ห้วยโก๋น อ.เฉลิมพระเกียรติ) จ.กำแพงเพชร (ต.ในเมือง อ.เมือง) ภาคตะวันออกเฉียงเหนือ จ.อำนาจเจริญ (ต.บุ่ง อ.เมือง) (ข้อมูลจากกรมควบคุมมลพิษ ณ วันที่ ๒๓ เม.ย. ๖๓ เวลา ๐๖.๐๐ น.)

ขอให้ประชาชนติดตามข้อมูลสภาพอากาศและข่าวสารจากทางราชการ ประชาชนในพื้นที่ที่เฝ้าระวังสถานการณ์วาทภัยควรตรวจสอบบ้านเรือนและสิ่งปลูกสร้างให้อยู่ในสภาพมั่นคงแข็งแรงจัดเก็บสิ่งของและหาสิ่งปกคลุมผลผลิตทางการเกษตร ในขณะที่สถานการณ์ที่ระวังอันตรายจากฝนฟ้าคะนองและลมกระโชกแรงที่จะเกิดขึ้น โดยหลีกเลี่ยงการอยู่ในที่โล่งแจ้ง ใต้ต้นไม้ใหญ่ ป้ายโฆษณาที่ไม่แข็งแรง พื้นที่ที่มีอากาศร้อนจัด ขอให้ดื่มน้ำบ่อย ๆ ระยะเวลาการทำการเกษตรกลางแจ้งและระวังอากาศโรคลมแดด (Heat Stroke) และพื้นที่ที่มีสถานการณ์ภัยแล้ง ขอให้วางแผนการใช้น้ำสำหรับการอุปโภค บริโภค อย่างประหยัด เกษตรกรควร วางแผนเพาะปลูกพืช และการใช้น้ำอย่างเพียงพอ สำหรับพื้นที่ที่ได้รับผลกระทบจากสารมลพิษทางอากาศ ควรลดระยะเวลาการทำการเกษตรกลางแจ้ง และใช้อุปกรณ์ป้องกันตนเองหากมีความจำเป็น เช่น หน้ากากอนามัย และถ้ามีอาการทางสุขภาพควรปรึกษาแพทย์

แจ้งข่าว

ลมตะวันออกเฉียงที่พัดปกคลุมภาคใต้มีกำลังอ่อน ทำให้ภาคใต้มีฝนน้อย แต่ยังคงมีฝนบางพื้นที่ สำหรับคลื่นลมบริเวณอ่าวไทยและทะเลอันดามันมีคลื่นสูงประมาณ ๑ เมตร

๒. การคาดการณ์สถานการณ์ในระยะ ๑ - ๓ วัน

เฝ้าระวัง

วันที่ ๒๔-๒๖ เม.ย.๖๓ กอป.ก.แจ้งเฝ้าระวังสถานการณ์วาทภัย เนื่องจากบริเวณความกดอากาศสูงกำลังค่อนข้างแรงแผ่ลงมาปกคลุมประเทศไทยตอนบน ในขณะที่ประเทศไทยตอนบนมีอากาศร้อนถึงร้อนจัด ทำให้มีพายุฤดูร้อนและวาทภัยเกิดขึ้น โดยมีลักษณะของพายุฝนฟ้าคะนอง ลมกระโชกแรง และลูกเห็บตกบางพื้นที่ โดยจะมีผลกระทบภาคตะวันออกเฉียงเหนือ ภาคเหนือ และภาคกลาง

วันที่ ๒๕-๒๖ เม.ย. ๖๓ ลมตะวันออกเฉียงที่พัดปกคลุมภาคใต้จะมีกำลังแรงขึ้น ทำให้ภาคใต้มีฝนเพิ่มขึ้น โดยมีฝนฟ้าคะนองและลมกระโชกแรงบางพื้นที่ สำหรับคลื่นลมบริเวณอ่าวไทยตอนล่างตั้งแต่จ.นครศรีธรรมราชลงไป มีคลื่นสูงประมาณ ๒ เมตร บริเวณที่มีฝนฟ้าคะนองคลื่นสูงกว่า ๒ เมตร

สถานการณ์คุณภาพอากาศ ภาคเหนือและภาคตะวันออกเฉียงเหนือ การสะสมของฝุ่นละออง/หมอกควันยังคงมีอยู่ เนื่องจากการเผาในที่โล่ง พื้นที่การเกษตร เขตป่าสงวน เขต สปก. และเขตป่าอนุรักษ์ สำหรับ สถานการณ์ภัยแล้ง คาดว่าภัยแล้งอาจจะขยายพื้นที่เพิ่มขึ้นในภาคเหนือ ภาคตะวันออกเฉียงเหนือ และภาคกลางพื้นที่ในเขตชลประทานลุ่มน้ำเจ้าพระยาจะได้รับผลกระทบจากการใช้น้ำเพื่อการเกษตร

แจ้งข่าว

วันที่ ๒๔ เม.ย. ๖๓ ลมตะวันออกเฉียงที่พัดปกคลุมภาคใต้มีกำลังอ่อน ทำให้ภาคใต้มีฝนน้อย แต่ยังคงมีฝนบางพื้นที่ สำหรับคลื่นลมบริเวณอ่าวไทยและทะเลอันดามัน มีคลื่นสูงประมาณ ๑ เมตร วันที่ ๒๕-๒๖ เม.ย. ๖๓ คลื่นลมบริเวณอ่าวไทยตอนบนตั้งแต่จ.สุราษฎร์ธานีขึ้นไปและทะเลอันดามัน มีคลื่นสูงประมาณ ๑ เมตร บริเวณที่มีฝนฟ้าคะนองคลื่นสูงประมาณ ๒ เมตร

หมายเหตุ : อ้างอิงระดับติดตามแผนการป้องกันและบรรเทาสาธารณภัยแห่งชาติ พ.ศ. ๒๕๕๘ ได้กำหนดระดับของสถานการณ์ดังนี้

■ แจ้งข่าว ■ เฝ้าระวัง ■ เตือนภัย ■ ภาวะเสี่ยง-ให้อพยพ ■ ภาวะเสี่ยง-ต้องอพยพ

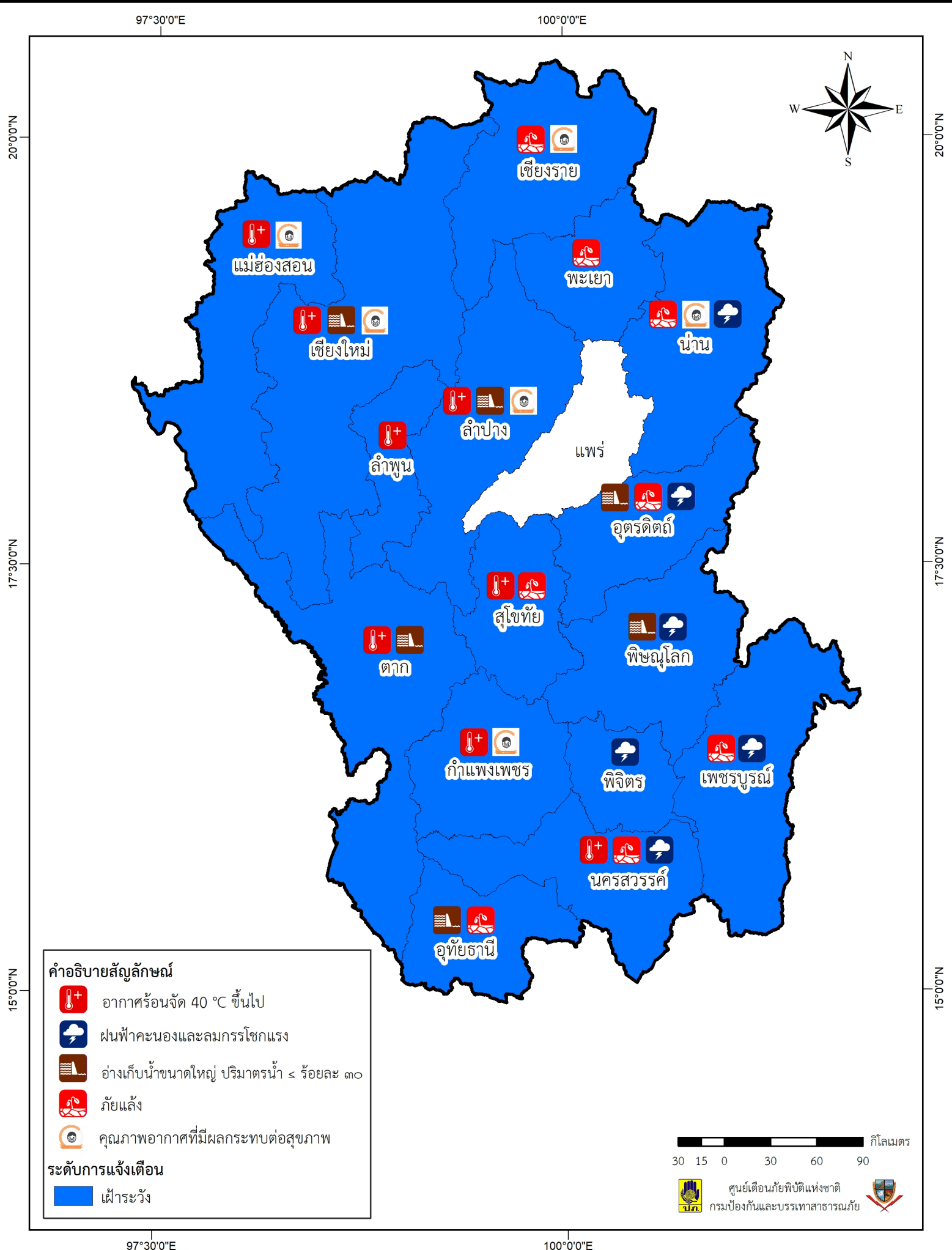
ที่มาของข้อมูล : ๑. กรมอุตุนิยมวิทยา ๒. กรมชลประทาน ๓. สำนักงานทรัพยากรน้ำแห่งชาติ ๔. กรมทรัพยากรน้ำ ๕. กรมทรัพยากรธรณี ๖. กรมควบคุมมลพิษ ๗. กรมอุทยานแห่งชาติ สัตว์ป่า และพันธุ์พืช ๘. สสท. ๙. สทอภ. ๑๐. www.windytv.com ๑๑. www.tropicalstormisk.com

๑๒. Joint Typhoon Warning Center (JTWC) ๑๓. Japan Meteorological Agency ๑๔. หน่วยงานอื่นๆ ที่เกี่ยวข้อง



ศูนย์เตือนภัยพิบัติแห่งชาติ
กรมป้องกันและบรรเทาสาธารณภัย

แผนที่แสดงจังหวัดที่เฝ้าระวังและติดตามสถานการณ์ภัยบริเวณภาคเหนือ
 ประจำวันที่ ๒๓ เมษายน ๒๕๖๓ เวลา ๐๘.๐๐ น.



คำอธิบายสัญลักษณ์

- อากาศร้อนจัด 40 °C ขึ้นไป
- ฝนฟ้าคะนองและลมกรรโชกแรง
- อ่างเก็บน้ำขนาดใหญ่ ปริมาณน้ำ ≤ ร้อยละ ๓๐
- ภัยแล้ง
- คุณภาพอากาศที่มีผลกระทบต่อสุขภาพ

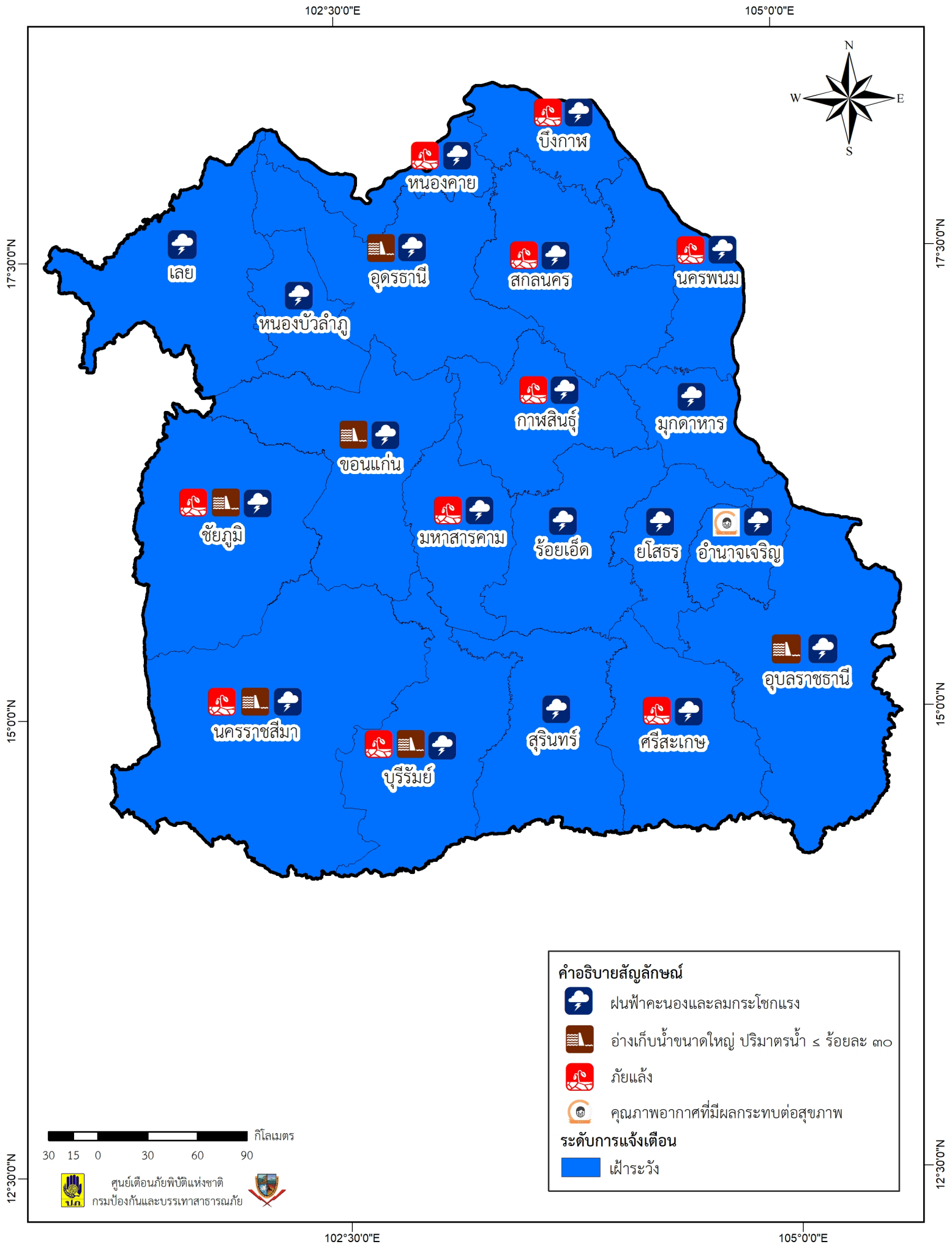
ระดับการแจ้งเตือน

- เฝ้าระวัง

กิโลเมตร
 30 15 0 30 60 90

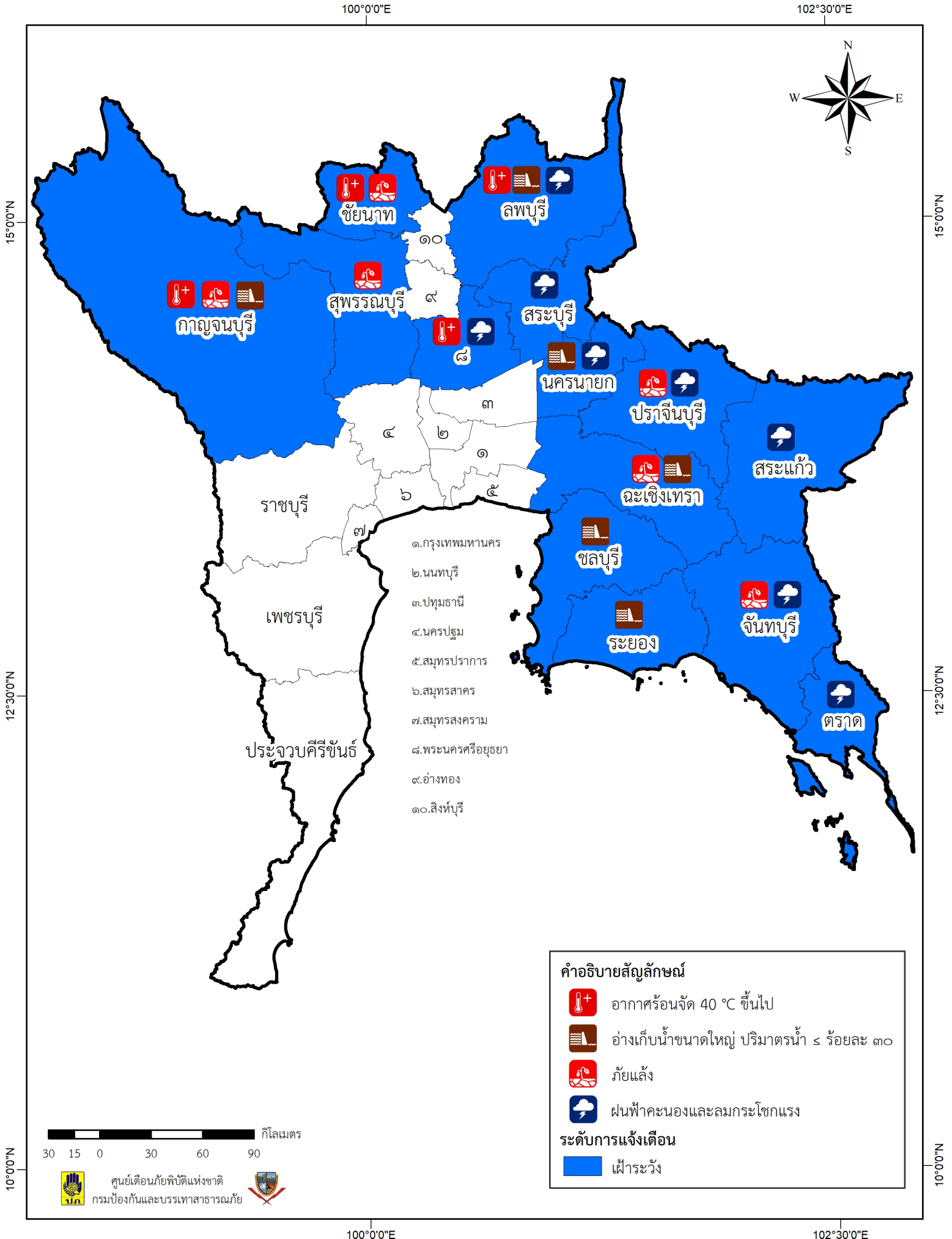
ศูนย์เตือนภัยพิบัติแห่งชาติ
 กรมป้องกันและบรรเทาสาธารณภัย

แผนที่แสดงจังหวัดที่เฝ้าระวังและติดตามสถานการณ์ภัยบริเวณภาคตะวันออกเฉียงเหนือ
 ประจำวันที่ ๒๓ เมษายน ๒๕๖๓ เวลา ๐๘.๐๐ น.



แผนที่แสดงจังหวัดที่เฝ้าระวังและติดตามสถานการณ์ภัยบริเวณภาคกลาง

ประจำวันที ๒๓ เมษายน ๒๕๖๓ เวลา ๐๘.๐๐ น.



แผนที่แสดงจังหวัดที่เฝ้าระวังและติดตามสถานการณ์ภัยบริเวณภาคใต้

ประจำวันที ๒๓ เมษายน ๒๕๖๓ เวลา ๐๘.๐๐ น.

